土砂災害警戒区域等の指定の告示に係る図書（様式1）

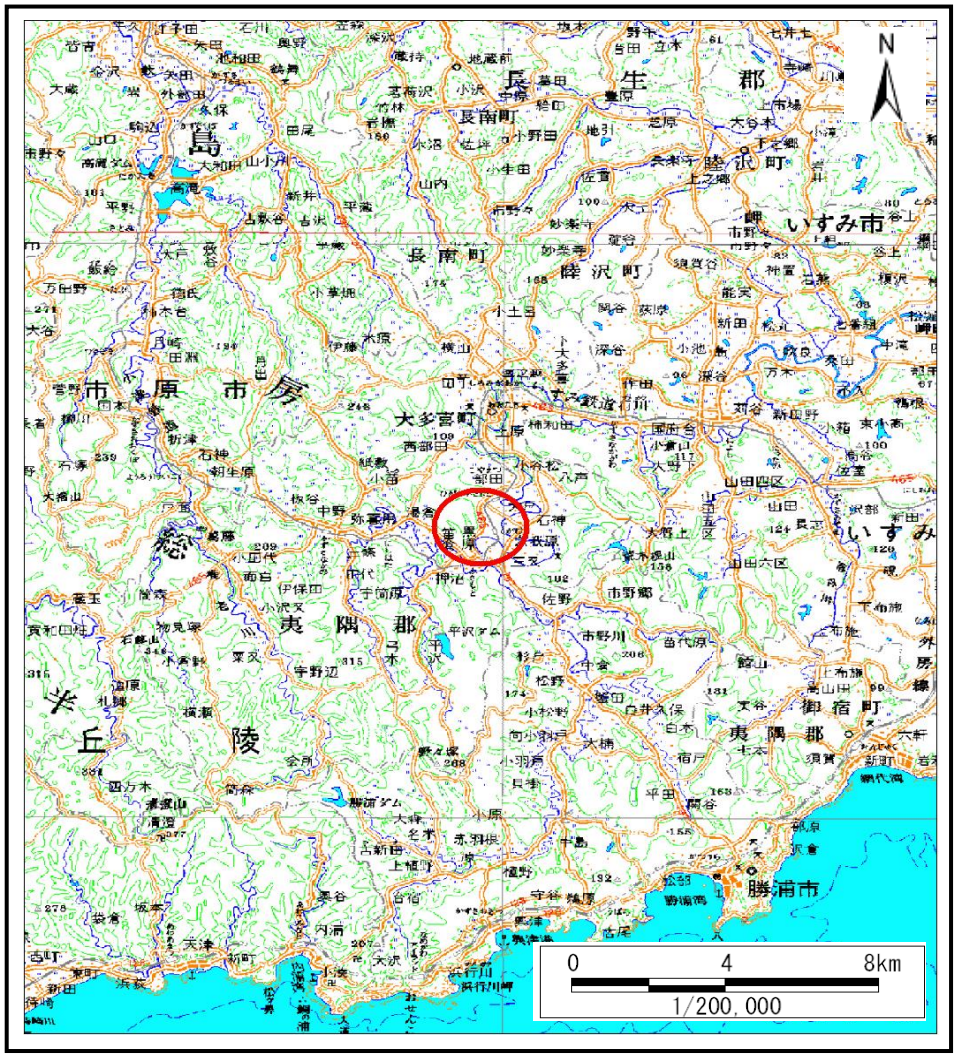

（1/200,000）

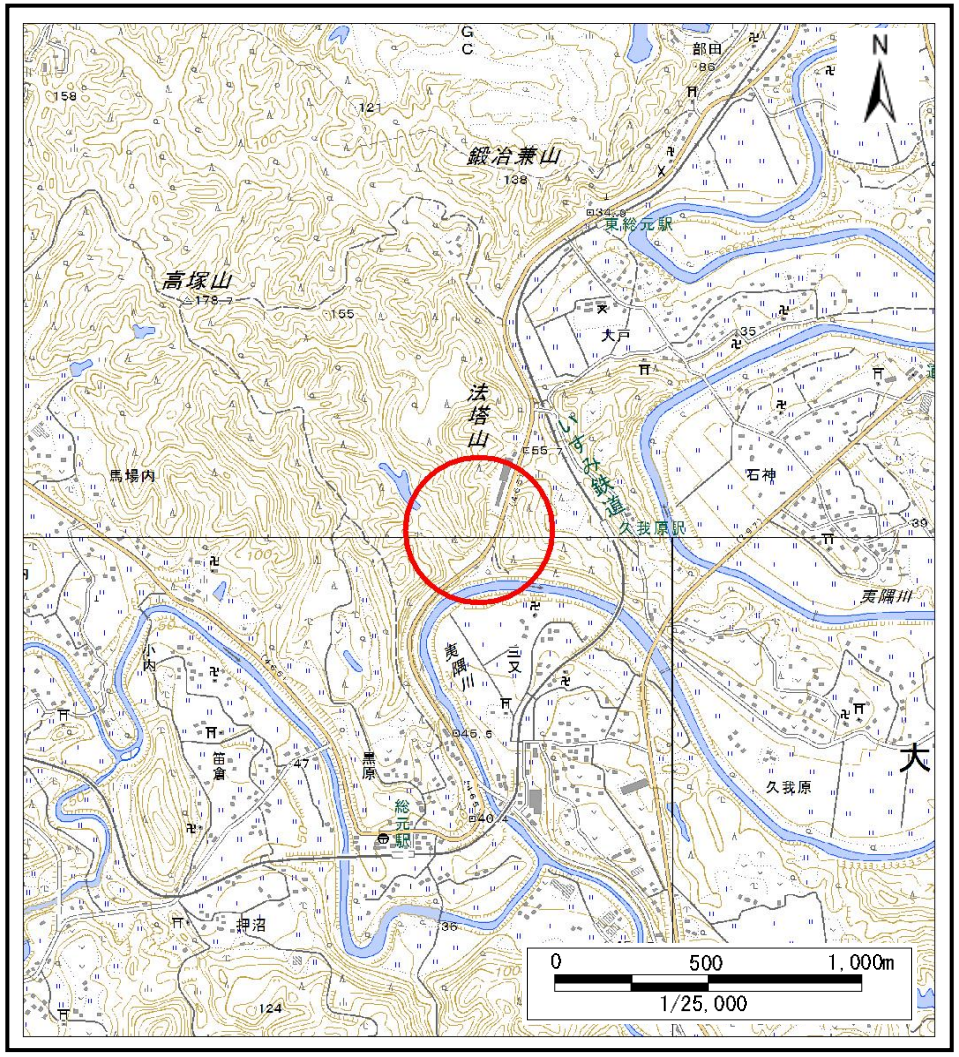

（1/25,000）

様式1（急） 土砂災害警戒区域・土砂災害特別警戒区域 位置図	自然現象の種類	急傾斜地の崩壊
	箇所番号	Ⅲ-0421
	箇所名	久我原2
	所在地	夷隅郡大多喜町久我原

この地図は、国土地理院長の承認を得て、同院発行の電子地形図25000及び電子地形図20万を複製したものである。（承認番号　平27情複、第777号）

土砂災害警戒区域等の指定の告示に係る図書（様式２）

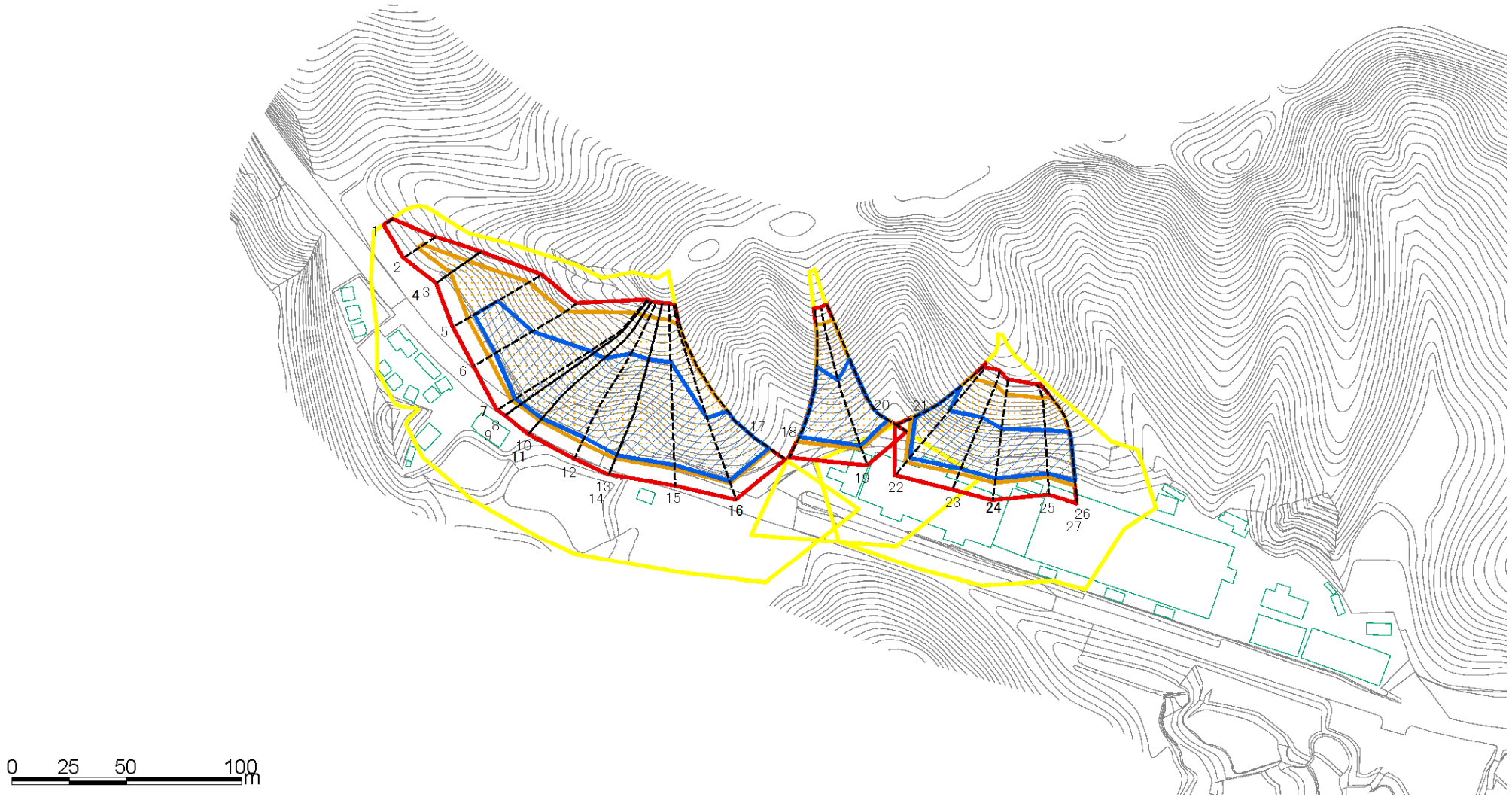

様式２（急） 土砂災害警戒区域・土砂災害特別警戒区域 区域図	土砂災害防止法施行令第二条の基準に該当する区域		N	自然現象の種類	急傾斜地の崩壊	箇所番号	Ⅲ-0421
	土砂災害防止法施行令第三条の基準に該当する区域	土石等の（移動）高さが1m以下の場合、土石等の移動による力が100kN/㎡を超える区域		告示番号	警戒区域：千葉県告示第165号 特別警戒区域：千葉県告示第169号	箇所名	久我原2
		土石等の堆積の高さが3mを超える区域	縮尺 1:2,500	告示年月日	令和3年3月19日	所在地	夷隅郡大多喜町久我原
		それ以外の区域					

土砂災害警戒区域等の指定の告示に係る図書（様式2）参考図

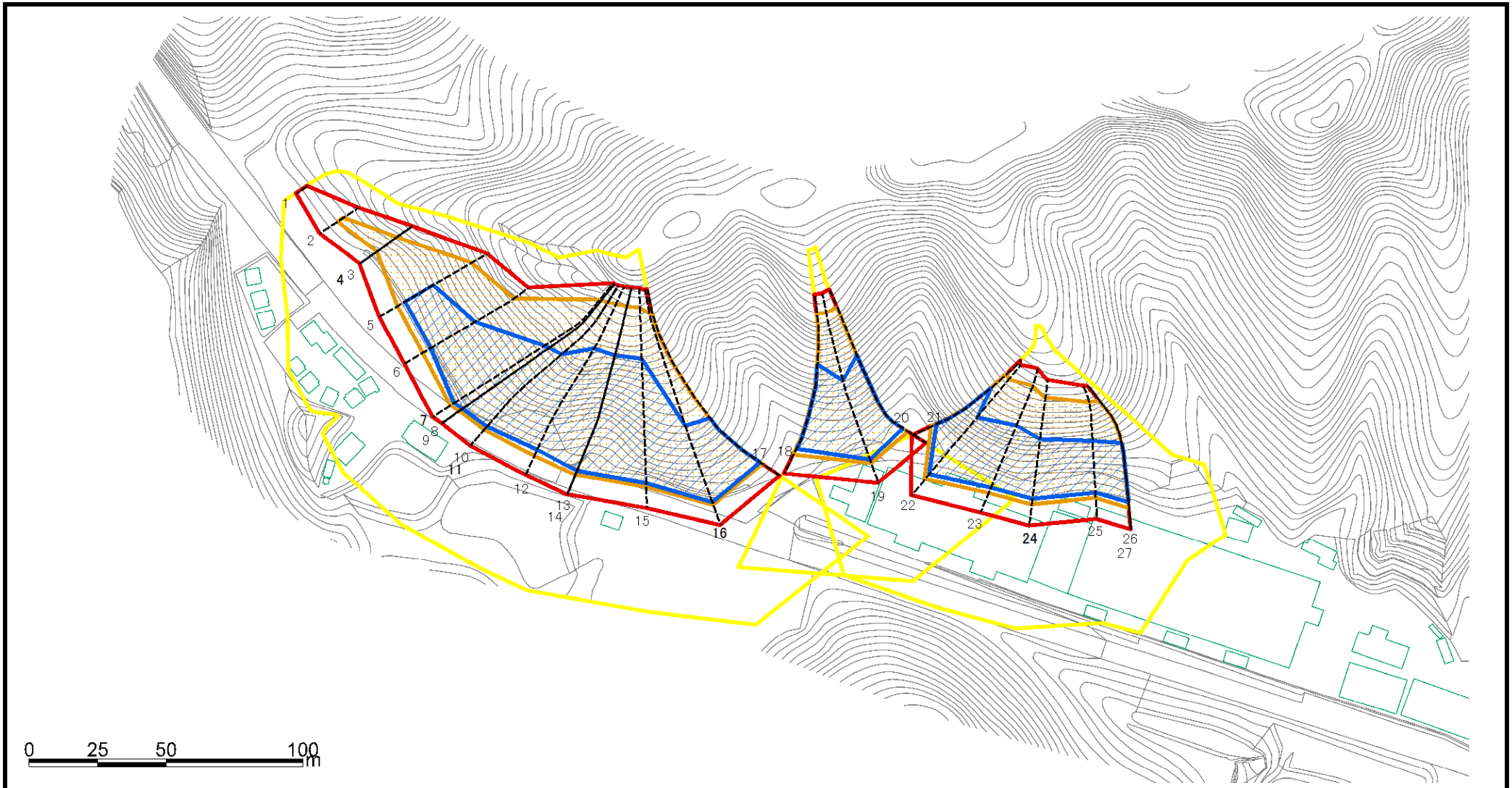

様式2（急）

土砂災害警戒区域・土砂災害特別警戒区域

区域図（参考図）

土砂災害防止法施行令第二条の基準に該当する区域		
土砂災害防止法施行令第三条の基準に該当する区域	土石等の（移動）高さが1m以下の場合、土石等の移動による力が100kN/m²を超える区域	
	土石等の堆積の高さが3mを超える区域	
	それ以外の区域	

N

縮尺 1:2,000

自然現象の種類	急傾斜地の崩壊	箇所番号	Ⅲ-0421
告示番号	警戒区域：千葉県告示第165号 特別警戒区域：千葉県告示第169号	箇所名	久我原2
告示年月日	令和3年3月19日	所在地	夷隅郡大多喜町久我原

土砂災害警戒区域等の指定の告示に係る図書（様式2）参考図（その1）

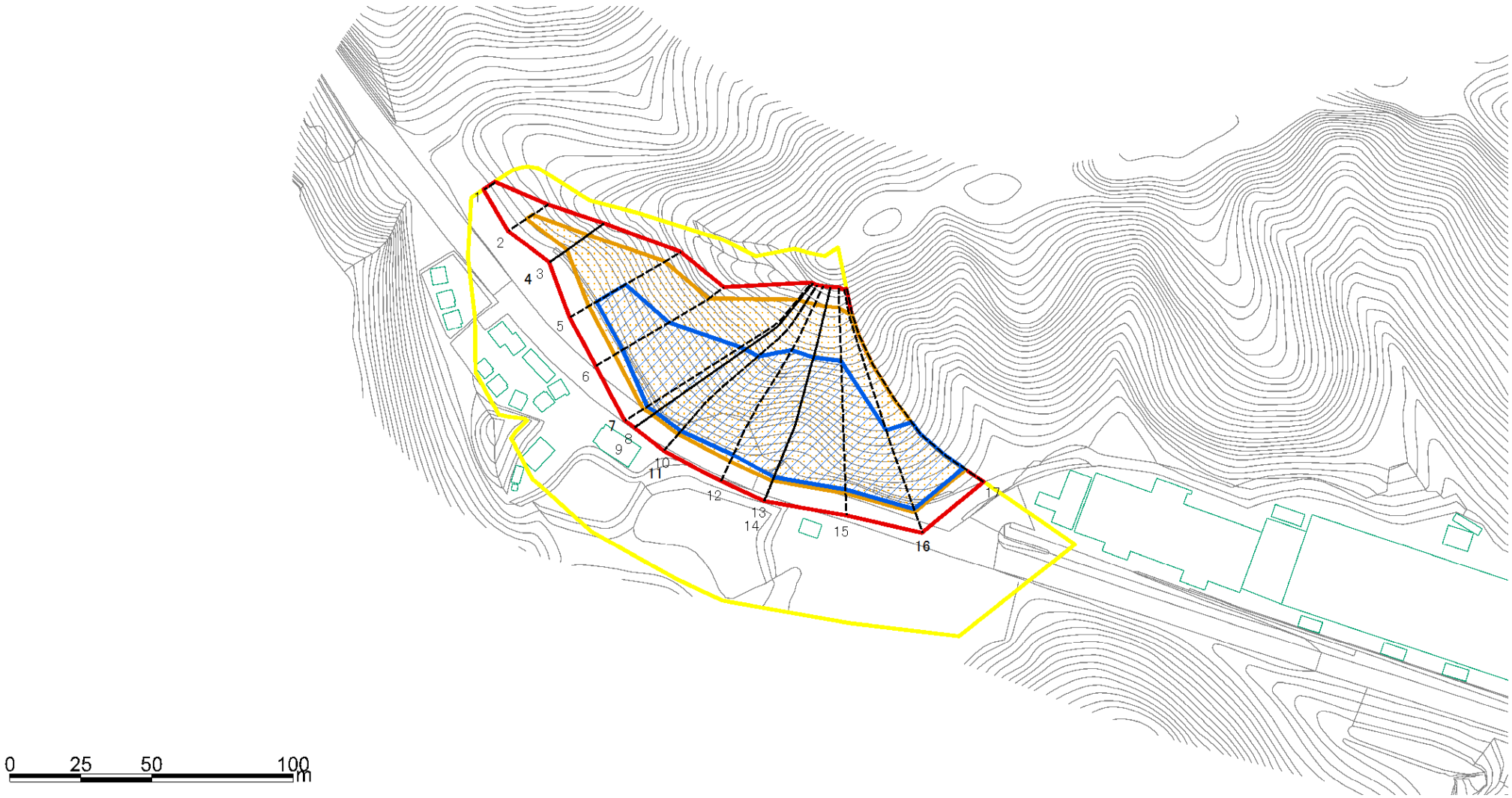

様式2（急）

土砂災害警戒区域・土砂災害特別警戒区域

区域図（参考図）

土砂災害防止法施行令第二条の基準に該当する区域		
土砂災害防止法施行令第三条の基準に該当する区域	土石等の（移動）高さが1m以下の場合、土石等の移動による力が100kN/m²を超える区域	
	土石等の堆積の高さが3mを超える区域	
	それ以外の区域	

N

縮尺 1:2,000

自然現象の種類	急傾斜地の崩壊	箇所番号	Ⅲ-0421
告示番号	警戒区域：千葉県告示第165号 特別警戒区域：千葉県告示第169号	箇所名	久我原2
告示年月日	令和3年3月19日	所在地	夷隅郡大多喜町久我原

土砂災害警戒区域等の指定の告示に係る図書（様式2）参考図（その2）

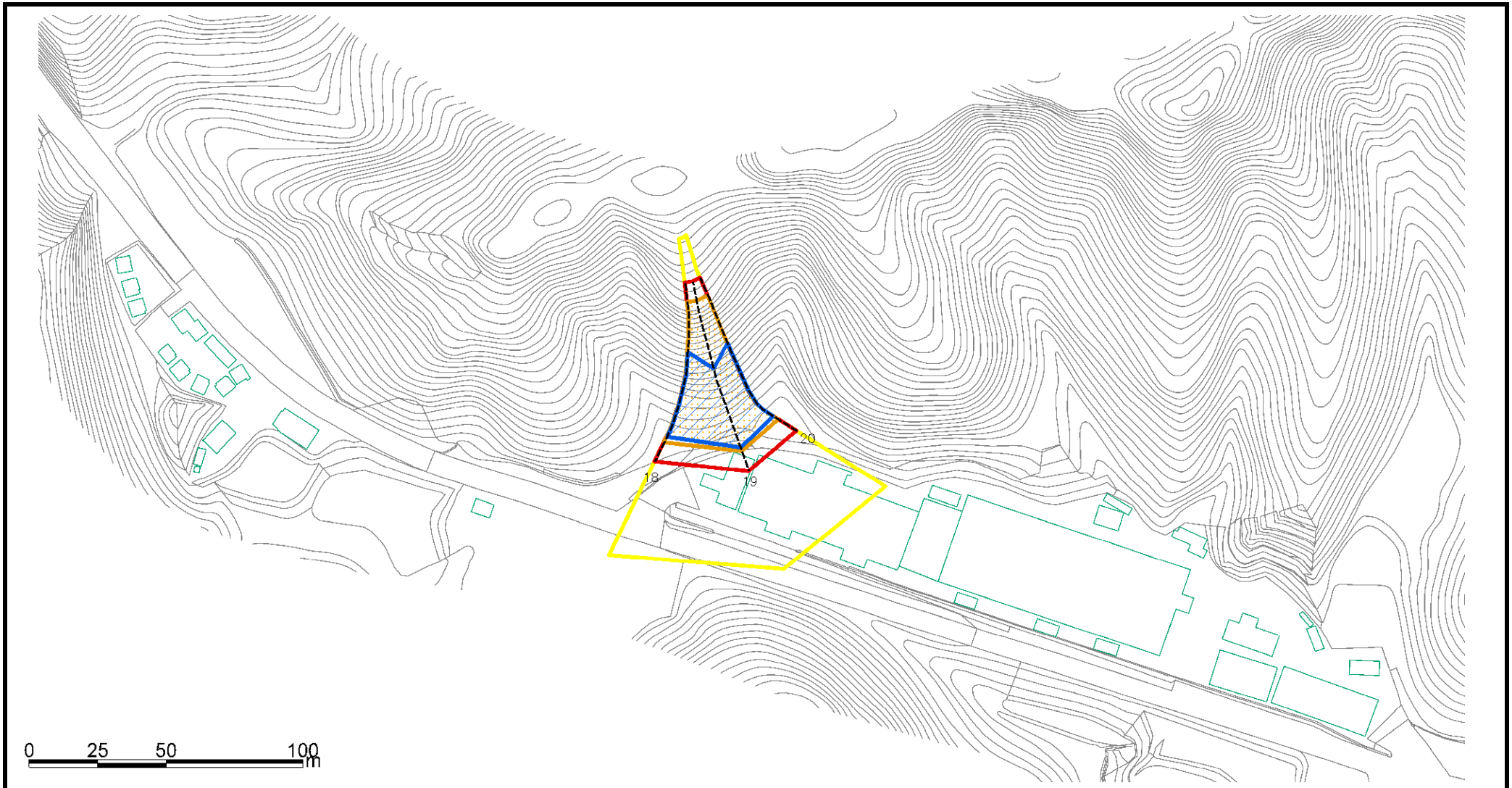

様式2（急）

土砂災害警戒区域・土砂災害特別警戒区域

区域図（参考図）

土砂災害防止法施行令第二条の基準に該当する区域		
土砂災害防止法施行令第三条の基準に該当する区域	土石等の（移動）高さが1m以下の場合、土石等の移動による力が100kN/㎡を超える区域	
	土石等の堆積の高さが3mを超える区域	
	それ以外の区域	

N

縮尺 1:2,000

自然現象の種類	急傾斜地の崩壊	箇所番号	Ⅲ-0421
告示番号	警戒区域：千葉県告示第165号 特別警戒区域：千葉県告示第169号	箇所名	久我原2
告示年月日	令和3年3月19日	所在地	夷隅郡大多喜町久我原

土砂災害警戒区域等の指定の告示に係る図書（様式2）参考図（その3）

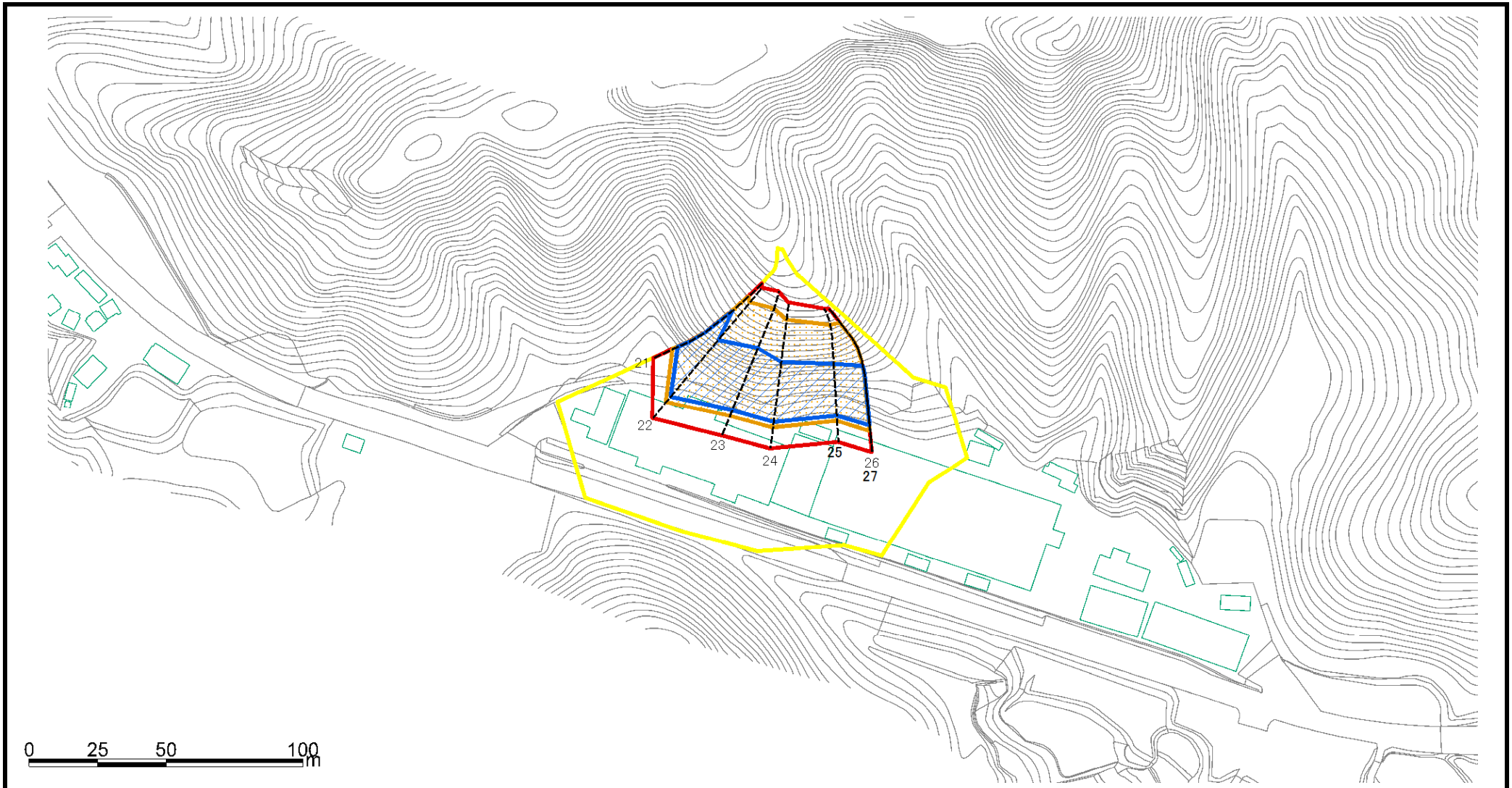

様式2（急）

土砂災害警戒区域・土砂災害特別警戒区域

区域図（参考図）

土砂災害防止法施行令第二条の基準に該当する区域		
土砂災害防止法施行令第三条の基準に該当する区域	土石等の（移動）高さが1m以下の場合、土石等の移動による力が100kN/m²を超える区域	
	土石等の堆積の高さが3mを超える区域	
	それ以外の区域	

N

縮尺 1:2,000

自然現象の種類	急傾斜地の崩壊	箇所番号	Ⅲ-0421
告示番号	警戒区域：千葉県告示第165号 特別警戒区域：千葉県告示第169号	箇所名	久我原2
告示年月日	令和3年3月19日	所在地	夷隅郡大多喜町久我原

土砂災害警戒区域等の指定の告示に係る図書（様式２－１）

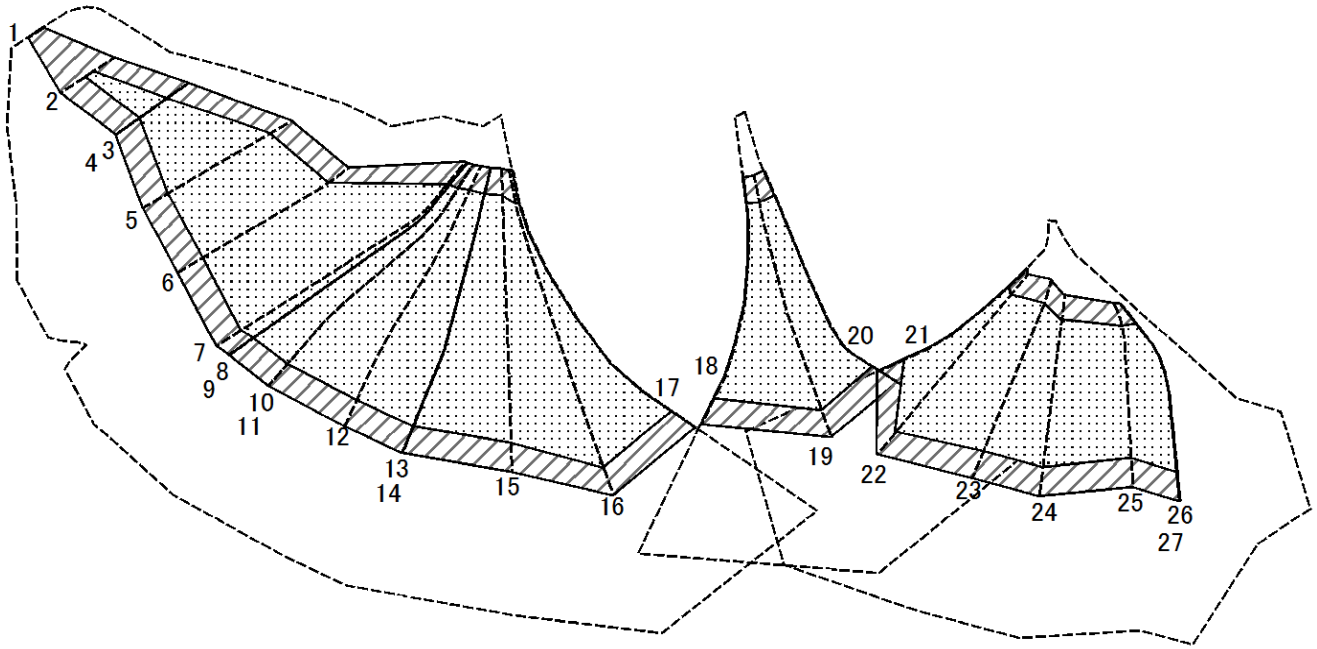

0　25　50　100 m

図中の数字は区域の区分番号を表す

様式２－１（急）
土砂災害特別警戒区域の区域区分図
（急傾斜地の崩壊に伴う土石などの移動により建築物の地上部に作用すると想定される力）

土砂災害防止法施行令第二条の基準に該当する区域		
土砂災害防止法施行令第三条の基準に該当する区域	土石等の（移動）高さが1m以下の場合、土石等の移動による力が100kN/m²を超える区域	
	それ以外の区域	

N

縮尺 1:2,000

自然現象の種類	急傾斜地の崩壊	箇所番号	Ⅲ-0421
告示番号	警戒区域：千葉県告示第165号 特別警戒区域：千葉県告示第169号	箇所名	久我原2
告示年月日	令和3年3月19日	所在地	夷隅郡大多喜町久我原

土砂災害警戒区域等の指定の告示に係る図書（様式２－２）

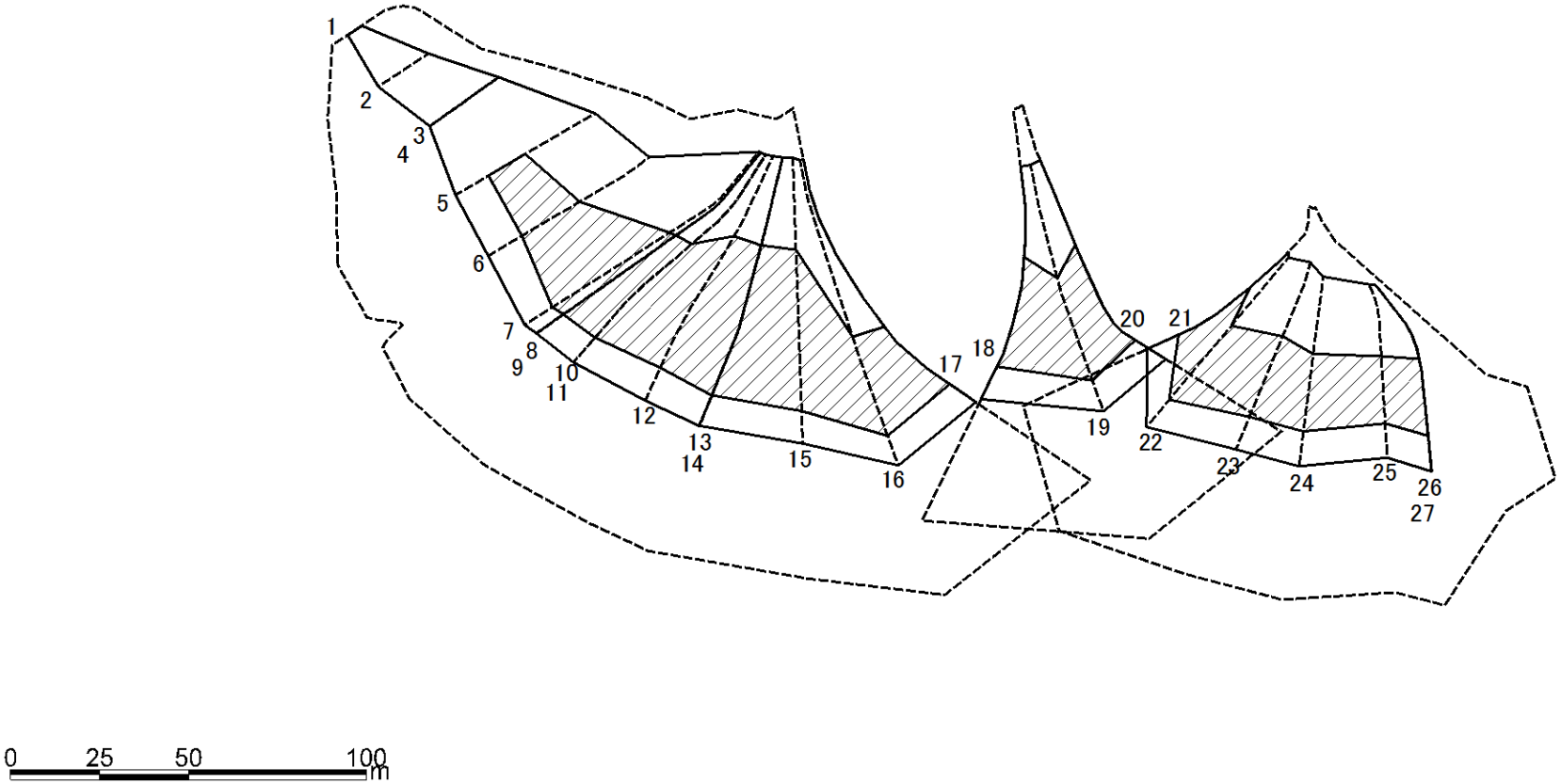

図中の数字は区域の区分番号を表す

様式２－２（急） 土砂災害特別警戒区域の区域区分図 （急傾斜地の崩壊に伴う土石などの堆積により建築物の地上部に作用すると想定される力）	土砂災害防止法施行令第二条の基準に該当する区域		N	自然現象の種類	急傾斜地の崩壊	箇所番号	Ⅲ-0421
	土砂災害防止法施行令第三条の基準に該当する区域	土石等の堆積の高さが3mを超える区域	縮尺 1:2,000	告示番号	警戒区域：千葉県告示第165号 特別警戒区域：千葉県告示第169号	箇所名	久我原2
		それ以外の区域		告示年月日	令和3年3月19日	所在地	夷隅郡大多喜町久我原

土砂災害警戒区域等の指定の告示に係る図書（様式3）

横断測線の区間	土石等の移動により建築物の地上部に作用すると想定される力				土石等の堆積により建築物の地上部に作用すると想定される力			
	土石等の（移動）高さが1m以下の場合、土石等の移動による力が100kN/m²を超える区域		それ以外の区域		土石等の堆積の高さが3mを超える区域		それ以外の区域	
	力の大きさのうち最大のもの（kN/m²）	土石等の高さ（m）	力の大きさのうち最大のもの（kN/m²）	土石等の高さ（m）	力の大きさのうち最大のもの（kN/m²）	土石等の高さ（m）	力の大きさのうち最大のもの（kN/m²）	土石等の高さ（m）
1 ～ 2	－	－	100.00	1.00	－	－	13.26	2.35
2 ～ 3	127.85	1.00	100.00	1.00	－	－	16.95	3.00
4 ～ 5	158.68	1.00	100.00	1.00	－	－	16.95	3.00
5 ～ 6	161.84	1.00	100.00	1.00	18.84	3.33	16.95	3.00
6 ～ 7	161.84	1.00	100.00	1.00	22.19	3.93	16.95	3.00
7 ～ 8	158.35	1.00	100.00	1.00	22.33	3.95	16.95	3.00
9 ～ 10	159.93	1.00	100.00	1.00	22.54	3.99	16.95	3.00
11 ～ 12	162.45	1.00	100.00	1.00	22.54	3.99	16.95	3.00
12 ～ 13	162.45	1.00	100.00	1.00	22.83	4.04	16.95	3.00
13 ～ 14	161.85	1.00	100.00	1.00	22.83	4.04	16.95	3.00
14 ～ 15	161.85	1.00	100.00	1.00	22.83	4.04	16.95	3.00
15 ～ 16	160.91	1.00	100.00	1.00	22.68	4.01	16.95	3.00
16 ～ 17	149.47	1.00	100.00	1.00	21.39	3.79	16.95	3.00
18 ～ 19	160.82	1.00	100.00	1.00	22.54	3.99	16.95	3.00
19 ～ 20	160.09	1.00	100.00	1.00	22.54	3.99	16.95	3.00
21 ～ 22	161.13	1.00	100.00	1.00	23.14	4.10	16.95	3.00
22 ～ 23	163.93	1.00	100.00	1.00	21.84	3.87	16.95	3.00
23 ～ 24	163.93	1.00	100.00	1.00	21.98	3.89	16.95	3.00
24 ～ 25	163.29	1.00	100.00	1.00	22.49	3.98	16.95	3.00
25 ～ 26	161.91	1.00	100.00	1.00	22.49	3.98	16.95	3.00
27 ～ 28	－	－	－	－	－	－	－	－
28 ～ 29	－	－	－	－	－	－	－	－

横断測線の区間	土石等の移動により建築物の地上部に作用すると想定される力				土石等の堆積により建築物の地上部に作用すると想定される力			
	土石等の（移動）高さが1m以下の場合、土石等の移動による力が100kN/m²を超える区域		それ以外の区域		土石等の堆積の高さが3mを超える区域		それ以外の区域	
	力の大きさのうち最大のもの（kN/m²）	土石等の高さ（m）	力の大きさのうち最大のもの（kN/m²）	土石等の高さ（m）	力の大きさのうち最大のもの（kN/m²）	土石等の高さ（m）	力の大きさのうち最大のもの（kN/m²）	土石等の高さ（m）

様式3（急） 建築物の構造の規制に必要な衝撃に関する事項	自然現象の種類	急傾斜地の崩壊	箇所番号	Ⅲ-0421
	告示番号	警戒区域：千葉県告示第165号 特別警戒区域：千葉県告示第169号	箇所名	久我原2
	告示年月日	令和3年3月19日	所在地	夷隅郡大多喜町久我原