土砂災害警戒区域等の指定の告示に係る図書（様式１）

（1/200,000）

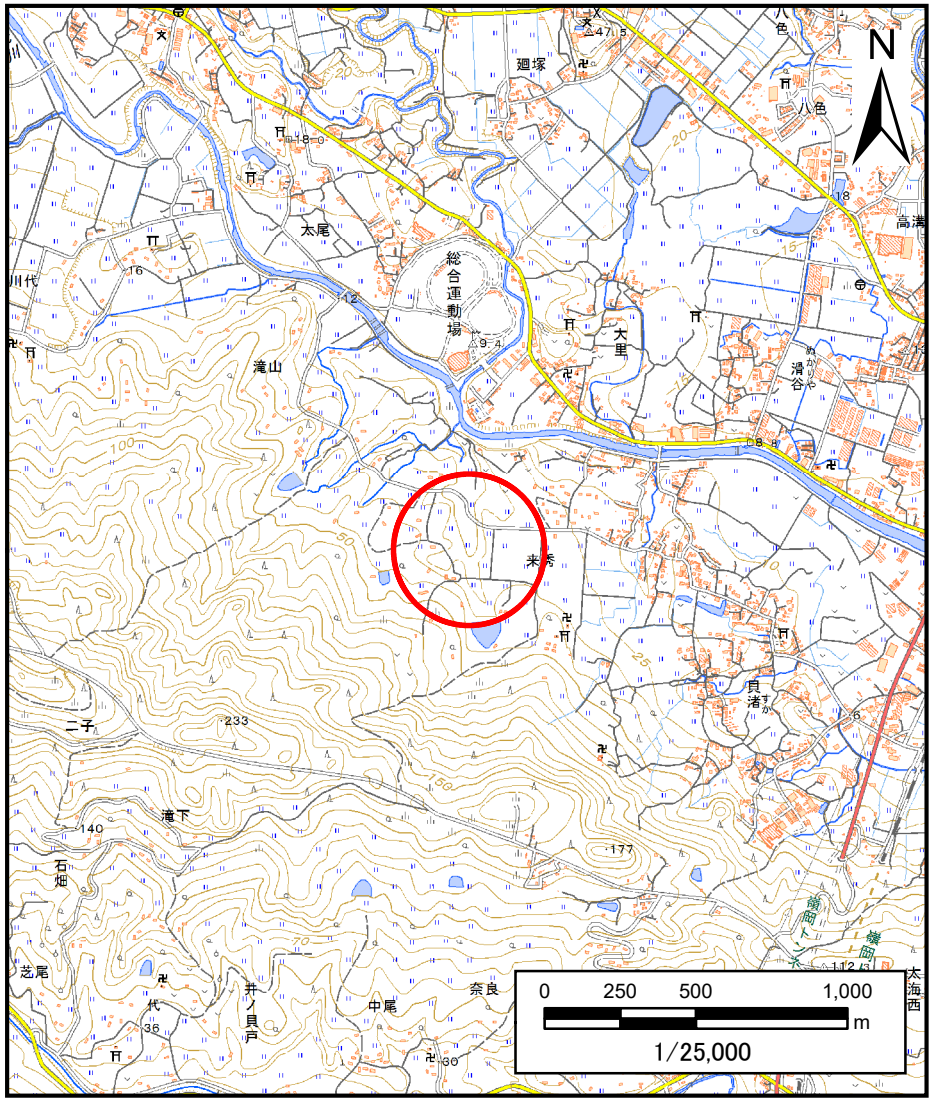

（1/25,000）

様式－1（地） 土砂災害警戒区域・土砂災害特別警戒区域 位置図	自然現象の種類	地滑り
	箇所番号	127
	箇所名	嶺岡東部
	地滑り区域名	A、B、C、D、E、F、G、H
	所在地	**鴨川市貝渚、太尾、来秀**

測量法に基づく国土地理院長承認（複製）R 1JHf 1078
本製品を複製する場合には、国土地理院の長の承認を得なければならない。

土砂災害警戒区域等の指定の告示に係る図書（様式２）

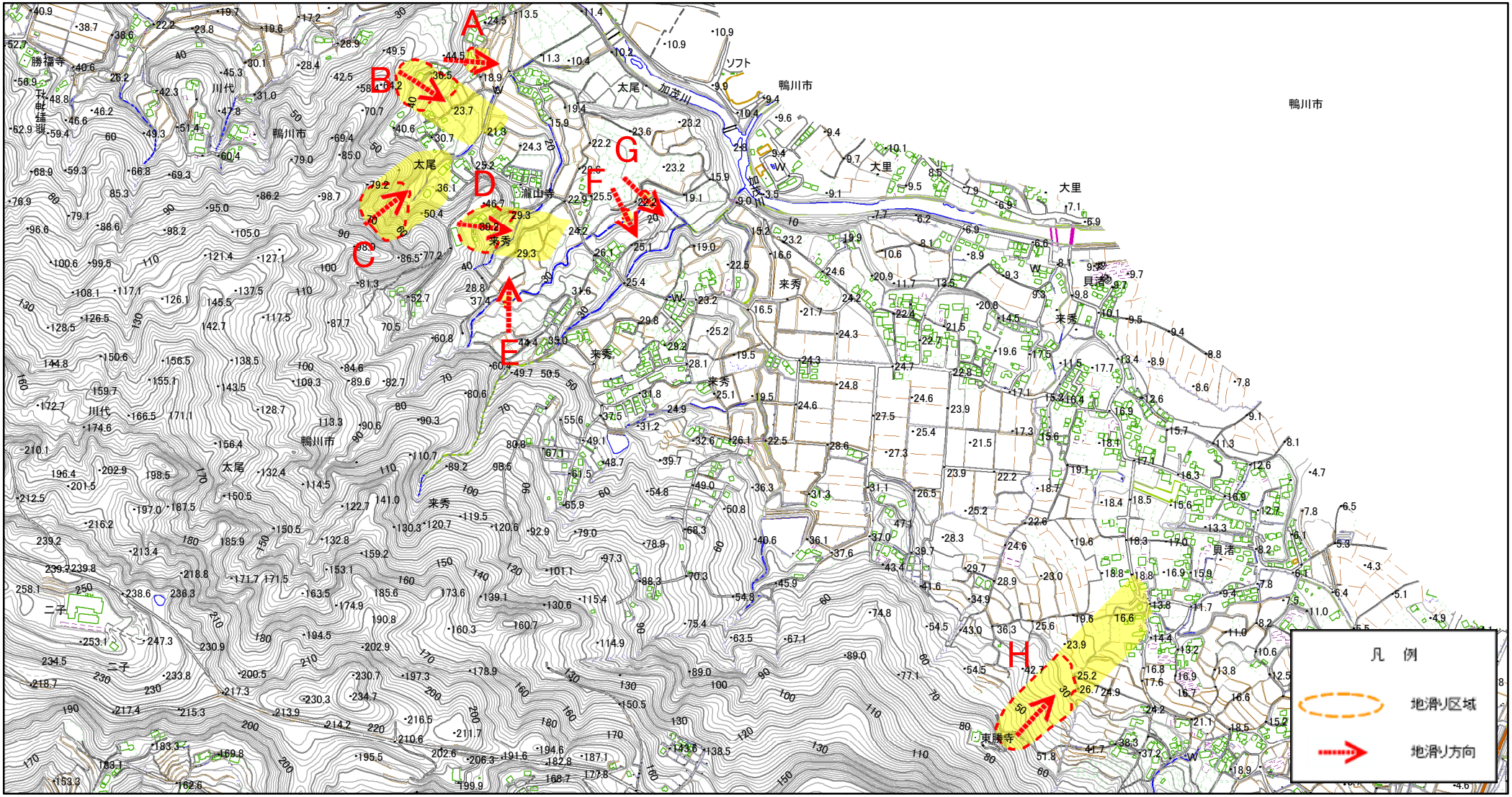

様式－２（地）土砂災害警戒区域・土砂災害特別警戒区域区域図

0 25 50 100 m

土砂災害防止法施行令第二条の基準に該当する区域（土砂災害警戒区域）		N	自然現象の種類	地滑り	箇所番号	127	箇所名	嶺岡東部
			告示番号	警戒区域：千第202号	地滑り区域名	A、B、C、D、E、F、G、H		
土砂災害防止法施行令第三条の基準に該当する区域（土砂災害特別警戒区域）		縮尺 1:11,000	告示年月日	令和3年3月26日	所在地	鴨川市貝渚、太尾、来秀		

土砂災害警戒区域等の指定の告示に係る図書（様式２）

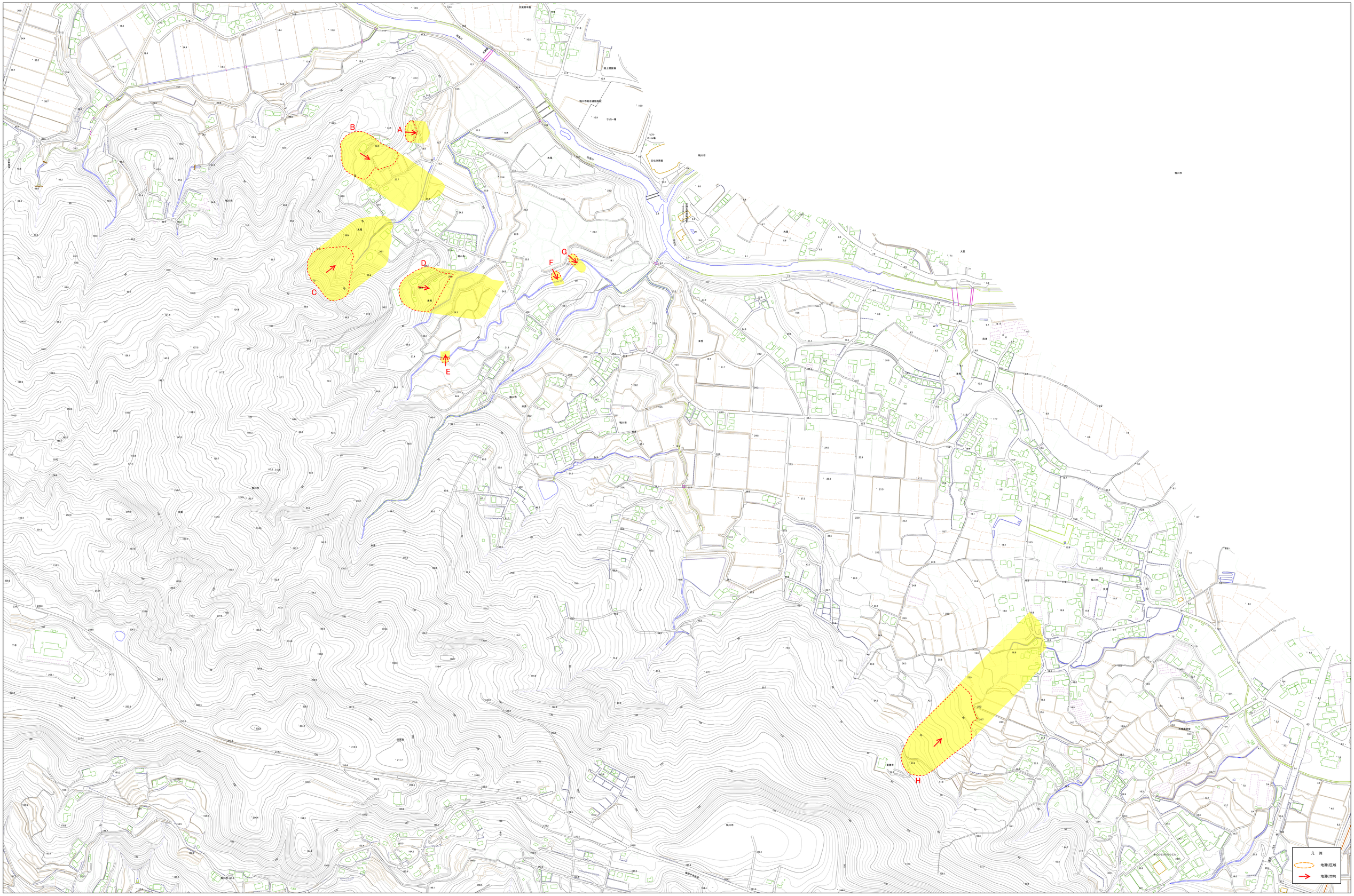

様式－２（地）
土砂災害警戒区域・土砂災害特別警戒区域
区域図

土砂災害防止法施行令第二条の基準に該当する区域（土砂災害警戒区域）		N	自然現象の種類	地滑り	箇所番号	127	箇所名	椋岡東部
			告示番号	警戒区域：千第202号	地滑り区域名	A、B、C、D、E、F、G、H		
土砂災害防止法施行令第三条の基準に該当する区域（土砂災害特別警戒区域）		縮尺 1:2,500	告示年月日	令和3年3月26日	所在地	鴨川市貝渚、太尾、来秀		

土砂災害警戒区域等の指定の告示に係る図書（様式２）

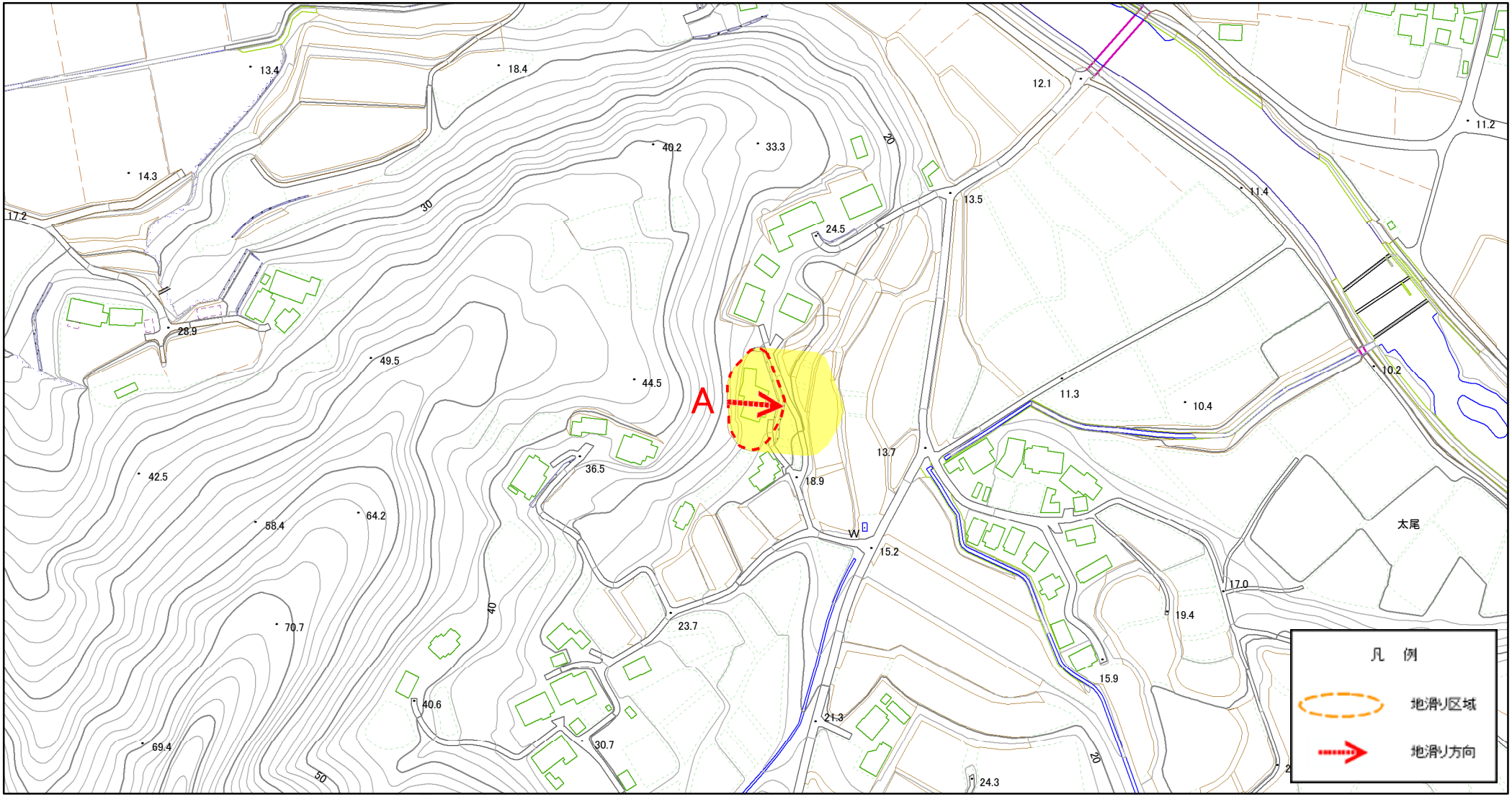

様式－２（地）土砂災害警戒区域・土砂災害特別警戒区域区域図

0　25　50　100 m

土砂災害防止法施行令第二条の基準に該当する区域（土砂災害警戒区域）		N	自然現象の種類	地滑り	箇所番号	127	箇所名	嶺岡東部
			告示番号	警戒区域：千第202号	地滑り区域名	A		
土砂災害防止法施行令第三条の基準に該当する区域（土砂災害特別警戒区域）		縮尺 1:2,500	告示年月日	令和3年3月26日	所在地	鴨川市貝渚、太尾、来秀		

土砂災害警戒区域等の指定の告示に係る図書（様式２）

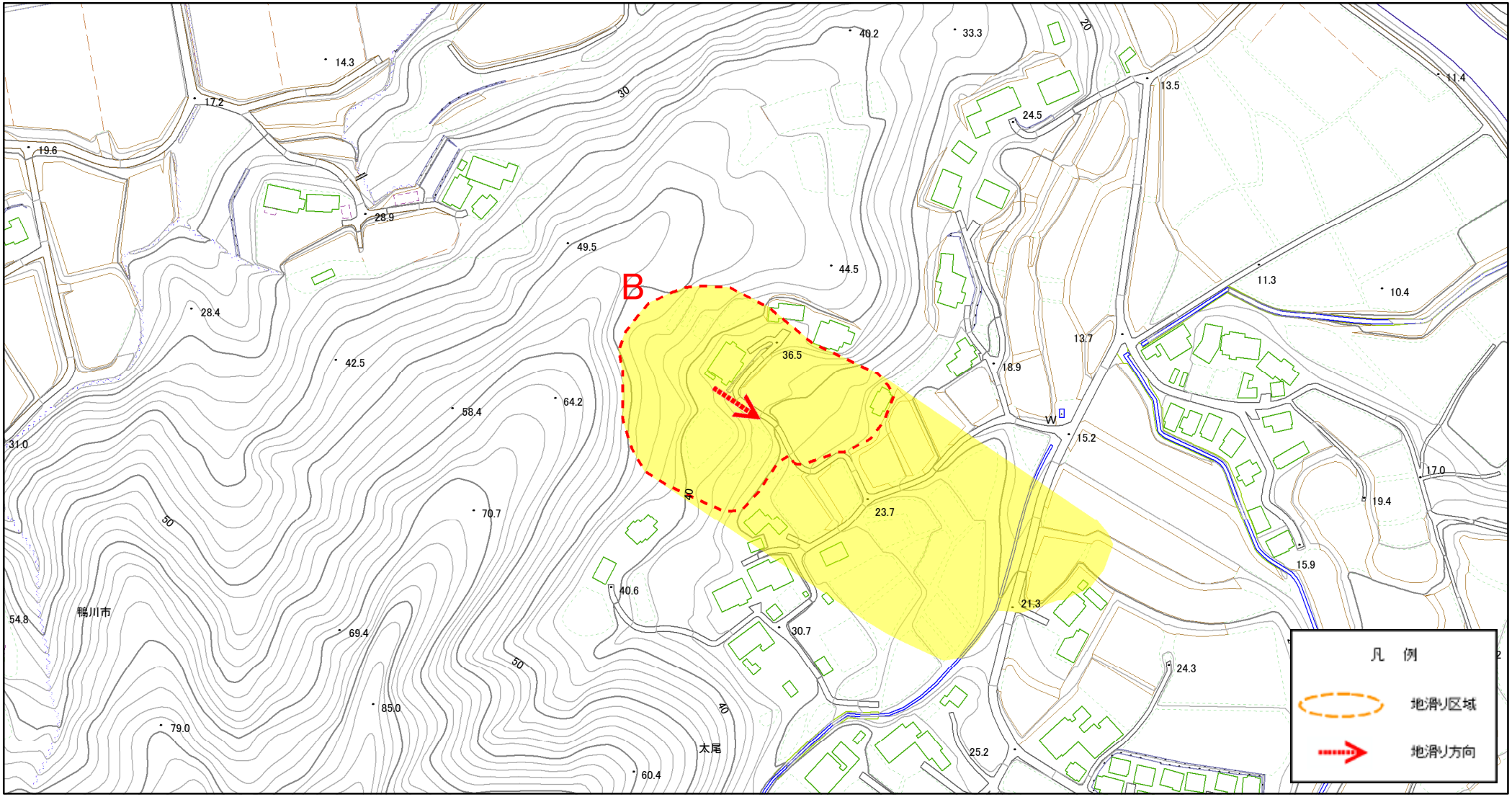

様式－２（地）土砂災害警戒区域・土砂災害特別警戒区域区域図

0　25　50　100 m

土砂災害防止法施行令第二条の基準に該当する区域（土砂災害警戒区域）		N	自然現象の種類	地滑り	箇所番号	127	箇所名	嶺岡東部
			告示番号	警戒区域：千第202号	地滑り区域名	B		
土砂災害防止法施行令第三条の基準に該当する区域（土砂災害特別警戒区域）		縮尺 1:2,500	告示年月日	令和3年3月26日	所在地	鴨川市貝渚、太尾、来秀		

土砂災害警戒区域等の指定の告示に係る図書（様式２）

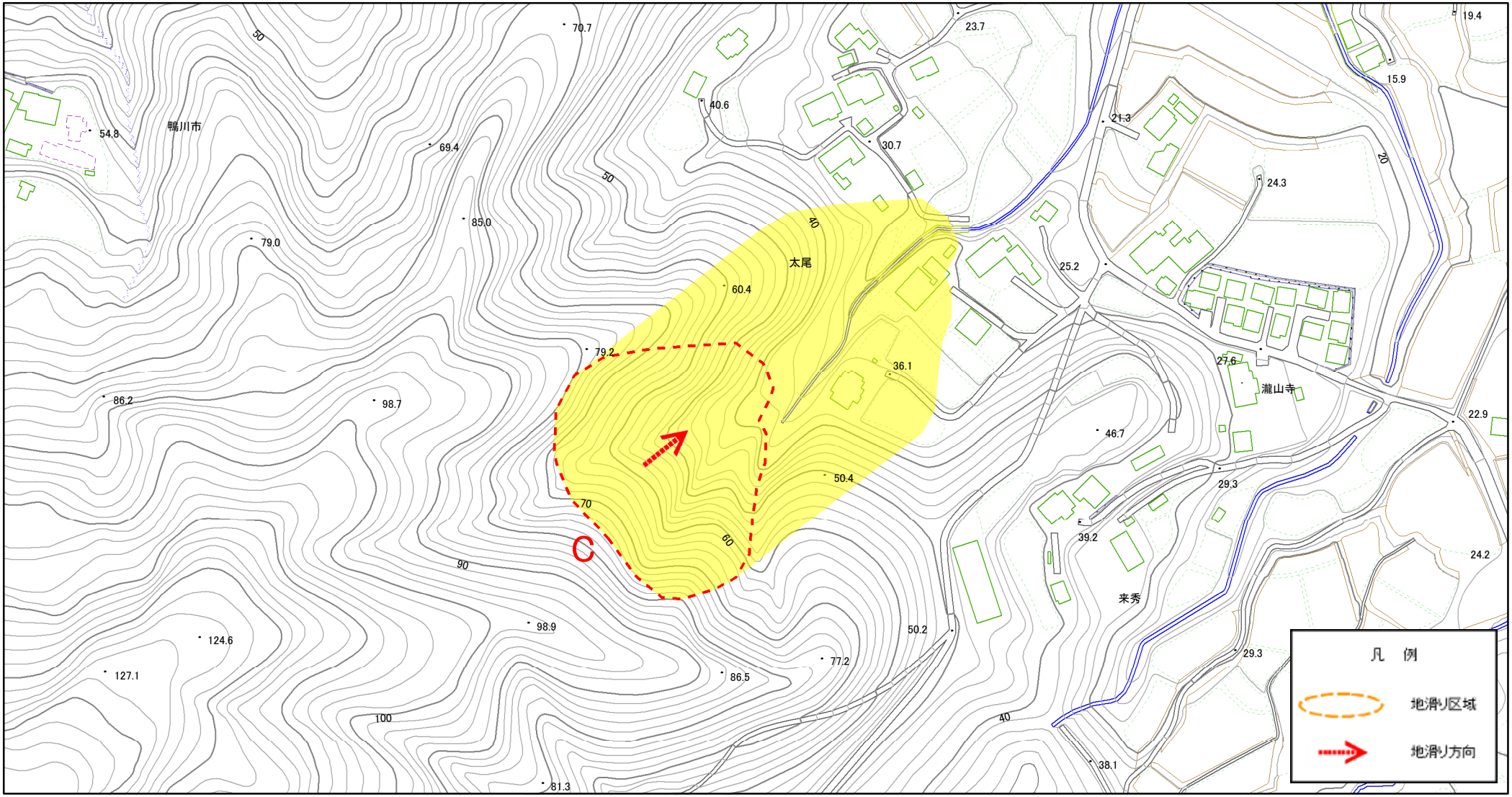

様式－２（地）土砂災害警戒区域・土砂災害特別警戒区域区域図

0　25　50　100 m

土砂災害防止法施行令第二条の基準に該当する区域（土砂災害警戒区域）		N	自然現象の種類	地滑り	箇所番号	127	箇所名	嶺岡東部
			告示番号	警戒区域：千第202号	地滑り区域名	C		
土砂災害防止法施行令第三条の基準に該当する区域（土砂災害特別警戒区域）		縮尺 1:2,500	告示年月日	令和3年3月26日	所在地	鴨川市貝渚、太尾、来秀		

土砂災害警戒区域等の指定の告示に係る図書（様式２）

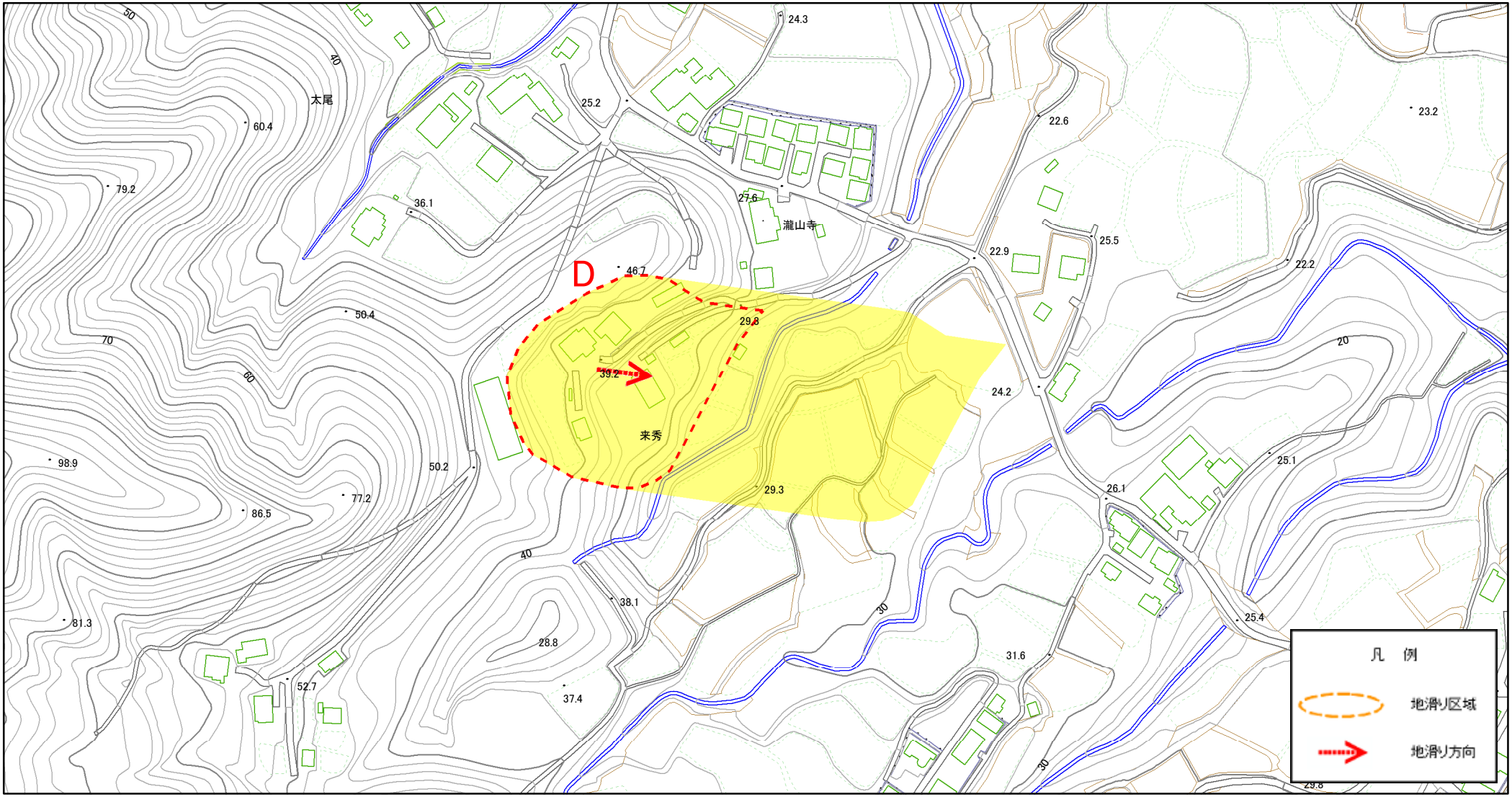

様式－２（地）土砂災害警戒区域・土砂災害特別警戒区域区域図

0　25　50　100 m

土砂災害防止法施行令第二条の基準に該当する区域（土砂災害警戒区域）		N	自然現象の種類	地滑り	箇所番号	127	箇所名	嶺岡東部
			告示番号	警戒区域：千第202号	地滑り区域名	D		
土砂災害防止法施行令第三条の基準に該当する区域（土砂災害特別警戒区域）		縮尺 1:2,500	告示年月日	令和3年3月26日	所在地	鴨川市貝渚、太尾、来秀		

土砂災害警戒区域等の指定の告示に係る図書（様式２）

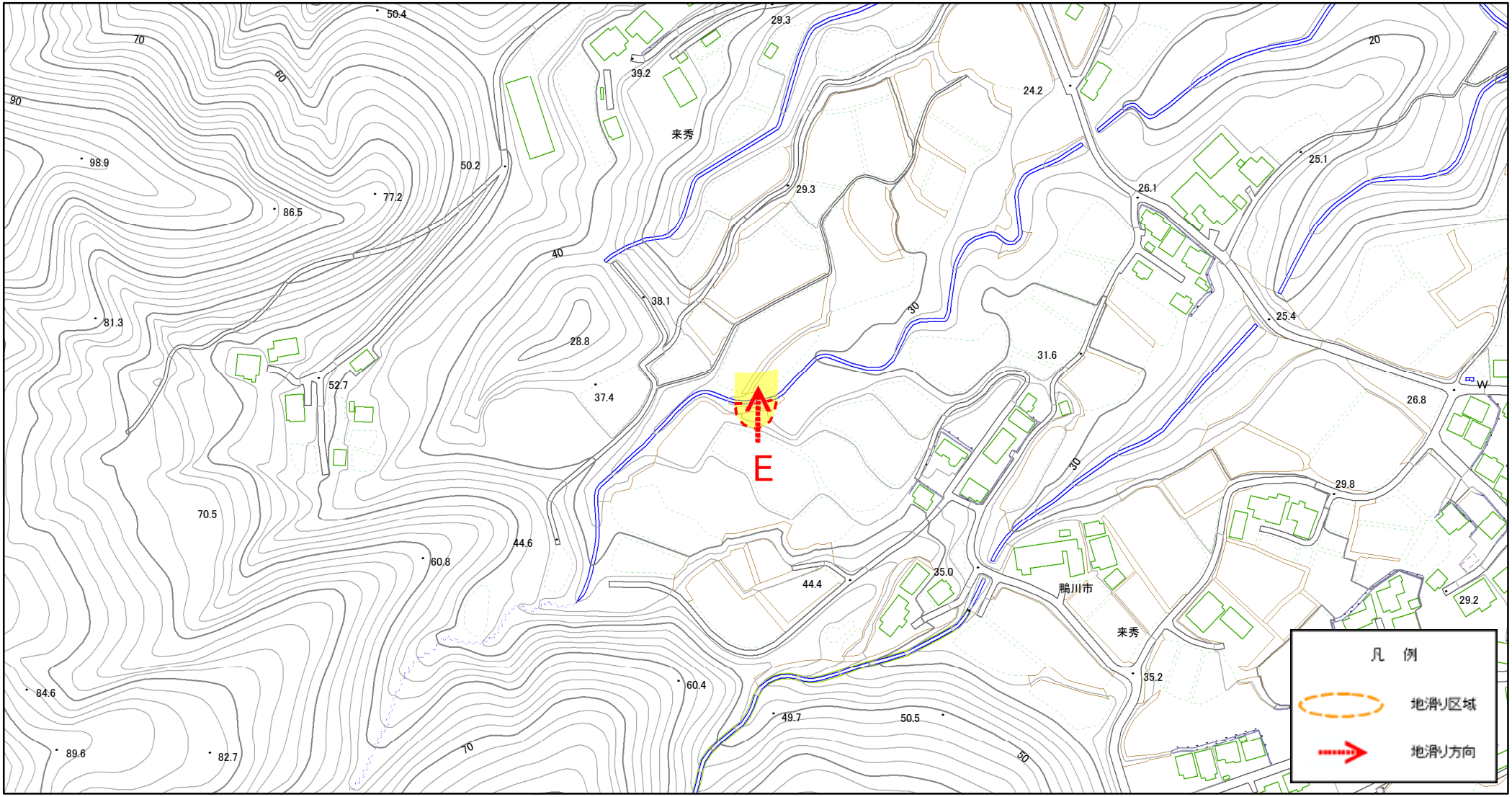

様式－２（地）土砂災害警戒区域・土砂災害特別警戒区域区域図

0　25　50　100 m

土砂災害防止法施行令第二条の基準に該当する区域（土砂災害警戒区域）		N	自然現象の種類	地滑り	箇所番号	127	箇所名	嶺岡東部
			告示番号	警戒区域：千第202号	地滑り区域名	E		
土砂災害防止法施行令第三条の基準に該当する区域（土砂災害特別警戒区域）		縮尺 1:2,500	告示年月日	令和3年3月26日	所在地	鴨川市貝渚、太尾、来秀		

土砂災害警戒区域等の指定の告示に係る図書（様式２）

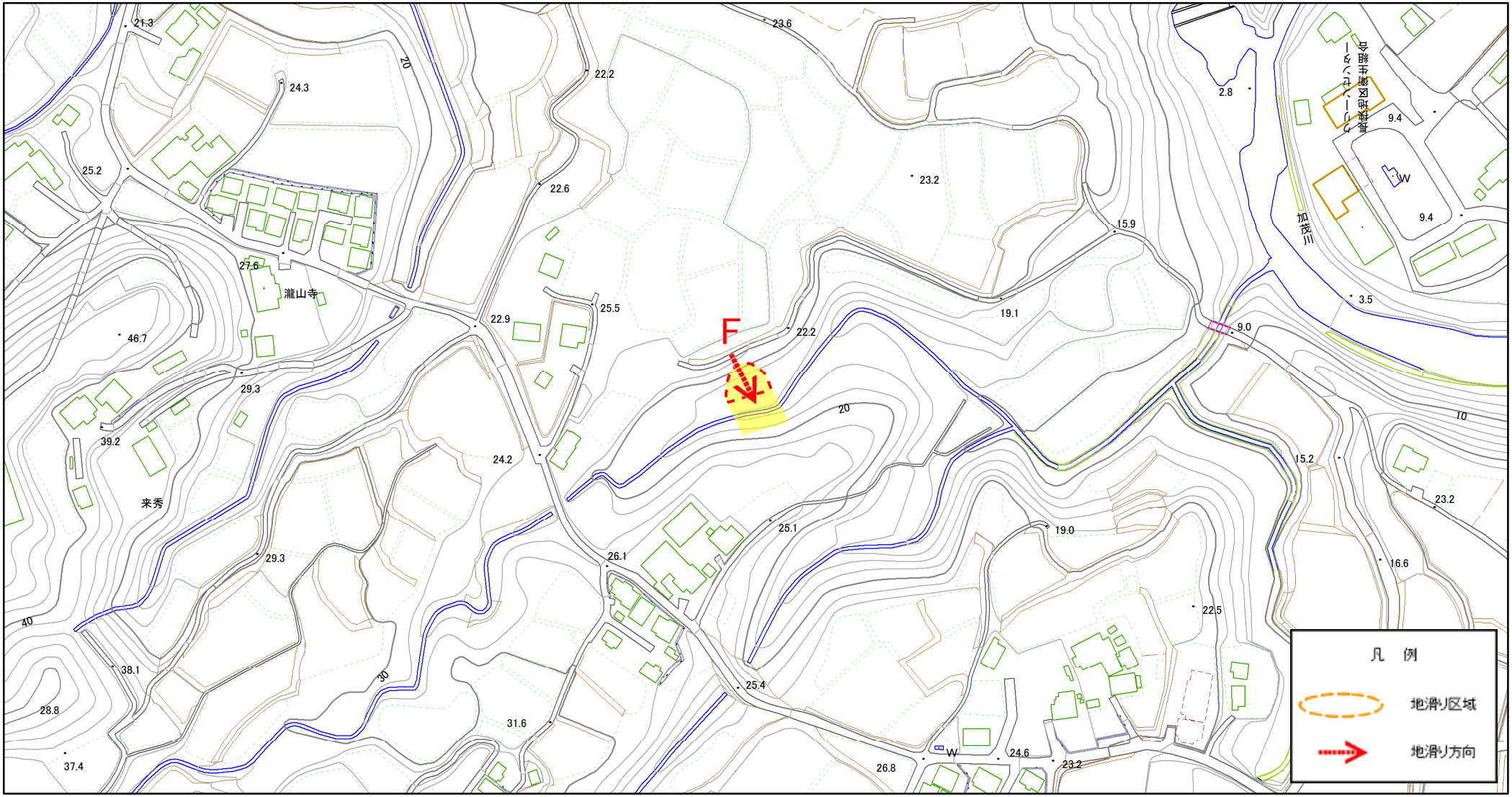

様式－２（地）土砂災害警戒区域・土砂災害特別警戒区域区域図

0　25　50　100 m

土砂災害防止法施行令第二条の基準に該当する区域（土砂災害警戒区域）		N	自然現象の種類	地滑り	箇所番号	127	箇所名	嶺岡東部
			告示番号	警戒区域：千第202号	地滑り区域名	F		
土砂災害防止法施行令第三条の基準に該当する区域（土砂災害特別警戒区域）		縮尺 1:2,500	告示年月日	令和3年3月26日	所在地	鴨川市貝渚、太尾、来秀		

土砂災害警戒区域等の指定の告示に係る図書（様式２）

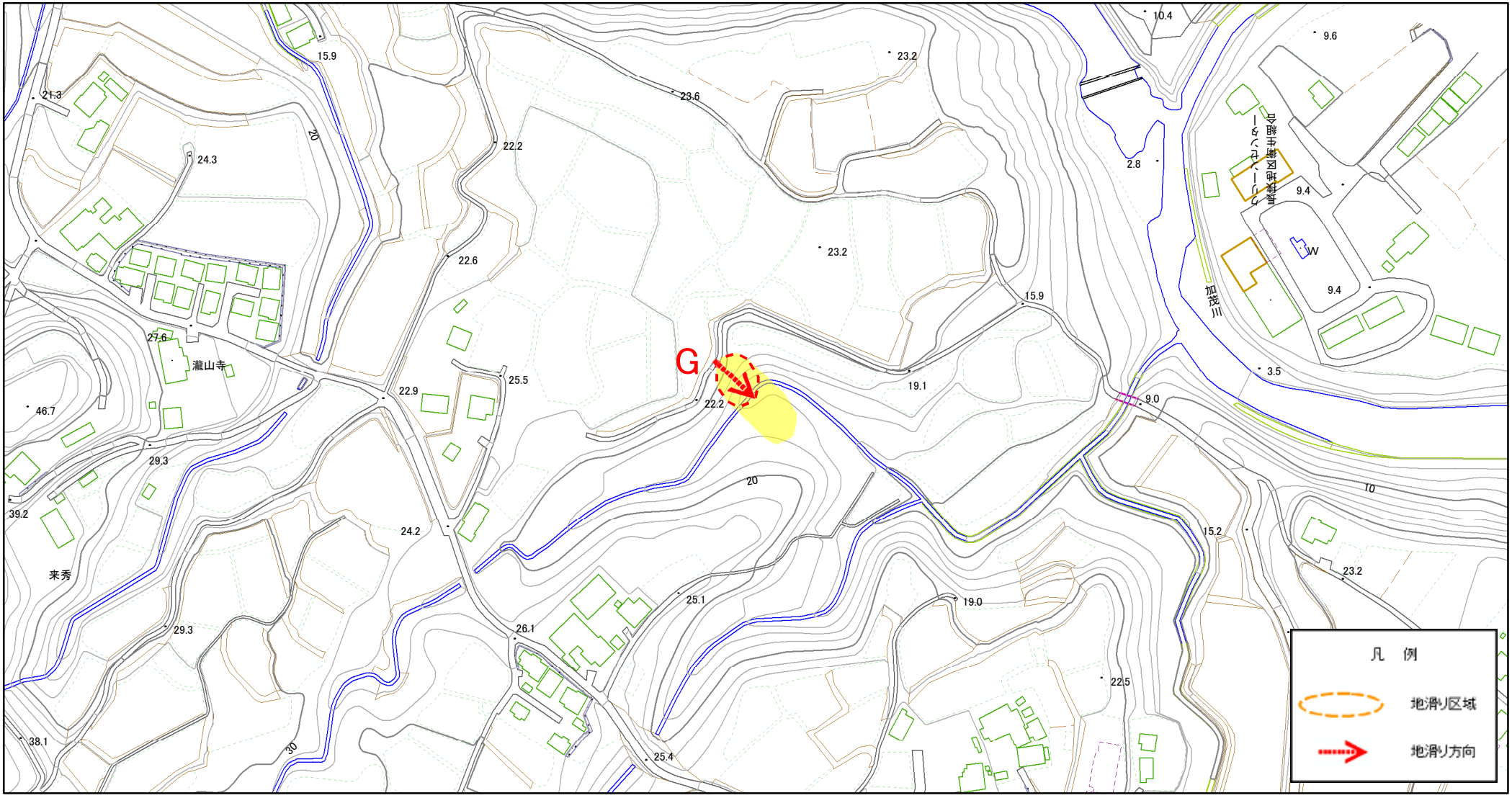

様式－２（地）土砂災害警戒区域・土砂災害特別警戒区域区域図

0　25　50　100 m

土砂災害防止法施行令第二条の基準に該当する区域（土砂災害警戒区域）		N	自然現象の種類	地滑り	箇所番号	127	箇所名	嶺岡東部
			告示番号	警戒区域：千第202号	地滑り区域名	G		
土砂災害防止法施行令第三条の基準に該当する区域（土砂災害特別警戒区域）		縮尺 1:2,500	告示年月日	令和3年3月26日	所在地	鴨川市貝渚、太尾、来秀		

土砂災害警戒区域等の指定の告示に係る図書（様式２）

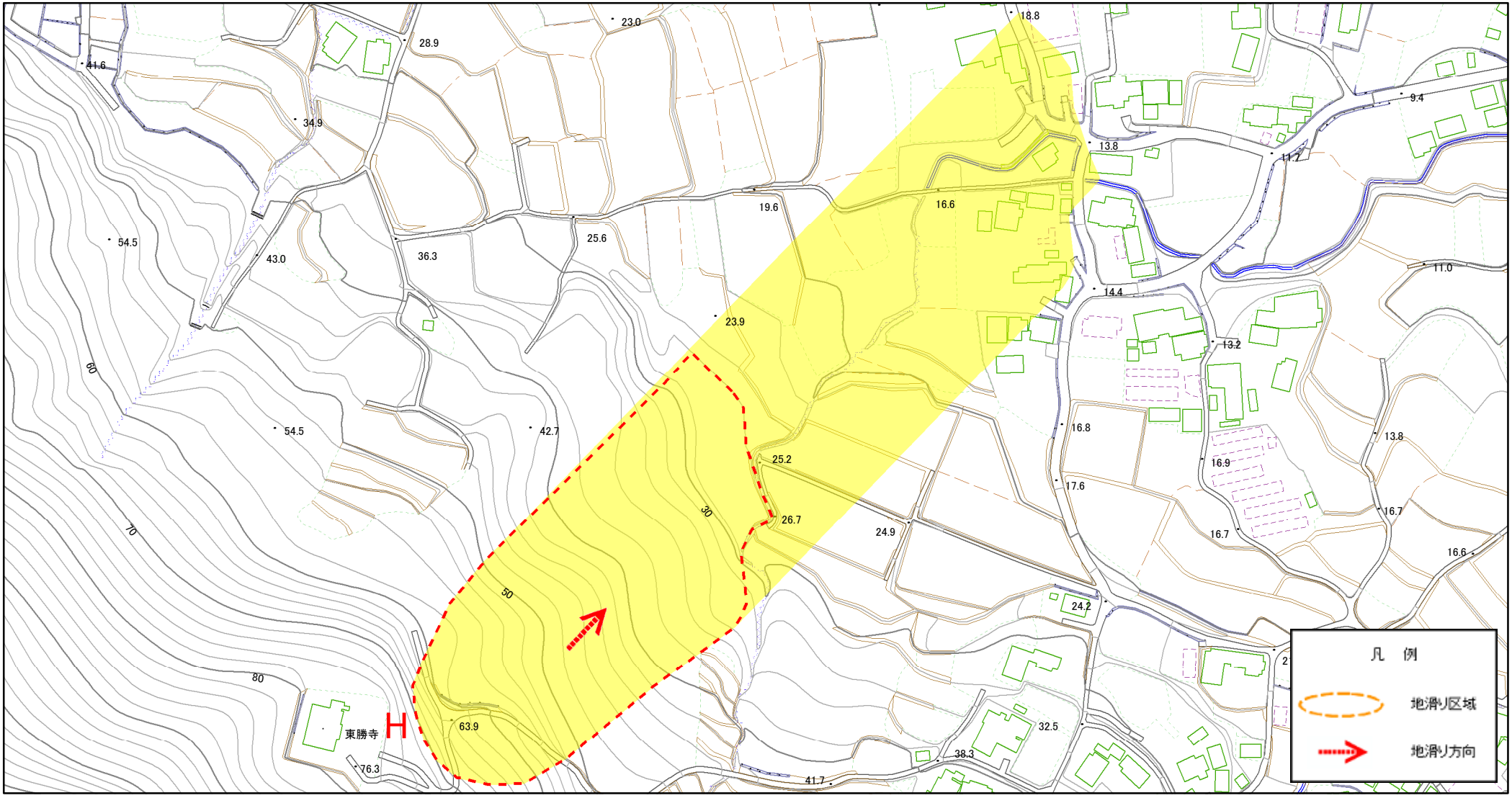

様式－２（地）土砂災害警戒区域・土砂災害特別警戒区域区域図

0　25　50　100 m

土砂災害防止法施行令第二条の基準に該当する区域（土砂災害警戒区域）		N	自然現象の種類	地滑り	箇所番号	127	箇所名	嶺岡東部
			告示番号	警戒区域：千第202号	地滑り区域名	H		
土砂災害防止法施行令第三条の基準に該当する区域（土砂災害特別警戒区域）		縮尺 1:2,500	告示年月日	令和3年3月26日	所在地	鴨川市貝渚、太尾、来秀		