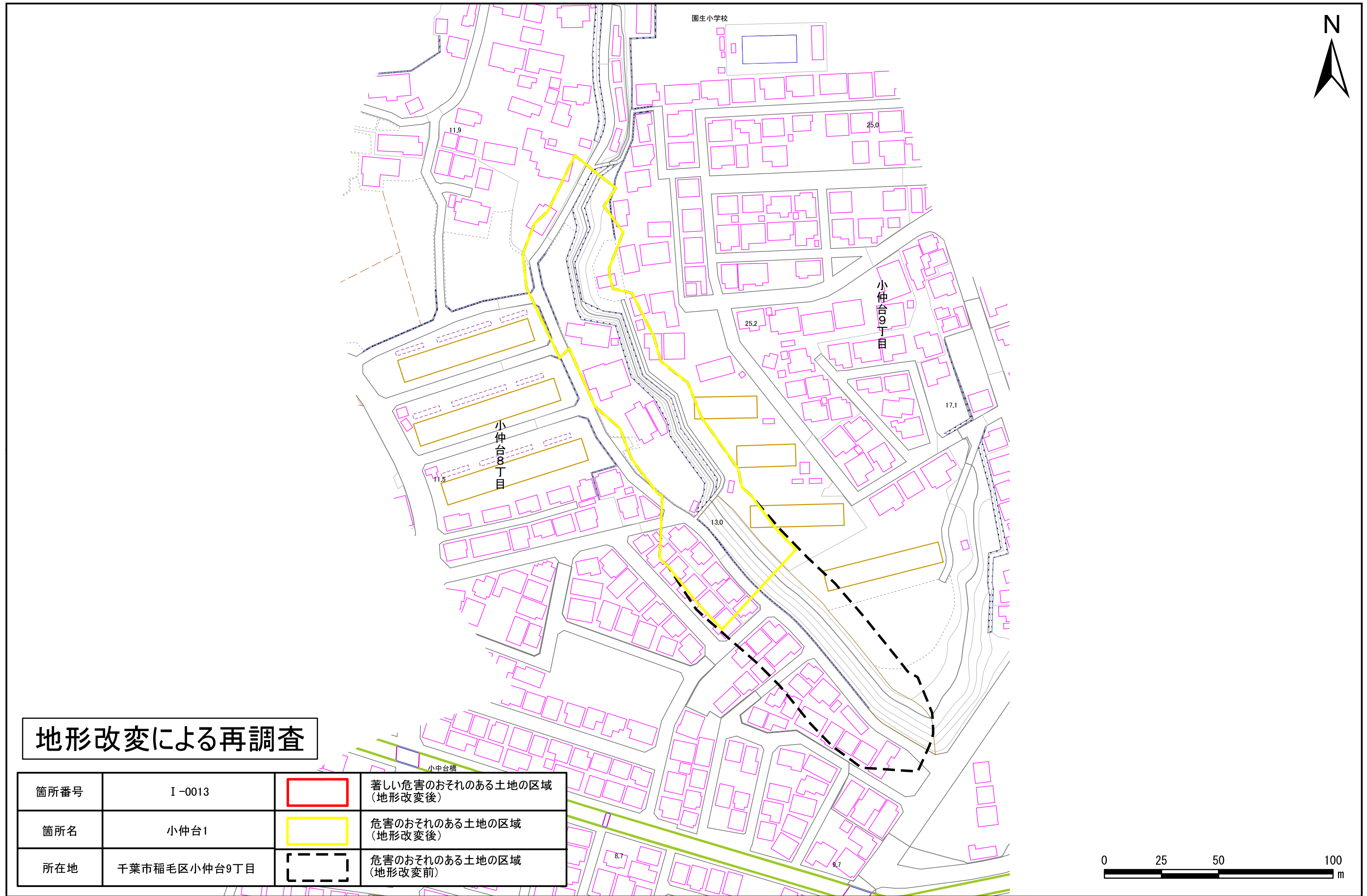



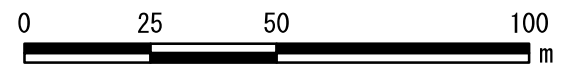


土砂災害警戒区域・特別警戒区域図(急傾斜地の崩壊) 小仲台9丁目地区



地形改変による再調査




箇所番号	I-0013		著しい危害のおそれのある土地の区域 (地形改変後)
箇所名	小仲台1		危害のおそれのある土地の区域 (地形改変後)
所在地	千葉市稲毛区小仲台9丁目		危害のおそれのある土地の区域 (地形改変前)



土砂災害警戒区域・特別警戒区域図(急傾斜地の崩壊) 小仲台9丁目地区



地形改変による再調査

箇所番号	I-0013		著しい危害のおそれのある土地の区域 (地形改変後)
箇所名	小仲台1		危害のおそれのある土地の区域 (地形改変後)
所在地	千葉市稲毛区小仲台9丁目		危害のおそれのある土地の区域 (地形改変前)

