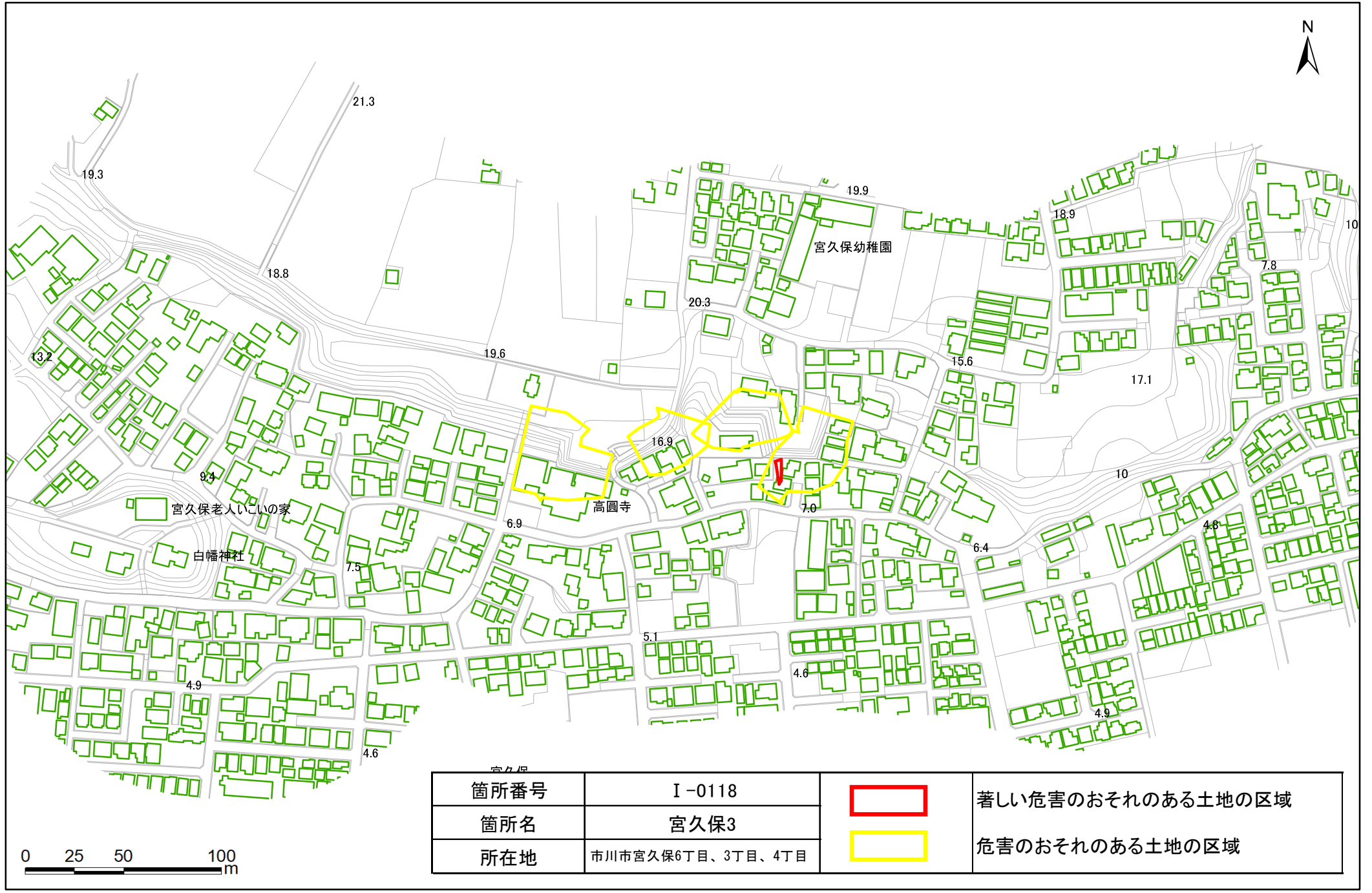






土砂災害警戒区域・特別警戒区域図（急傾斜地の崩壊）市川市宮久保6丁目、3丁目、4丁目



箇所番号	I-0118	 著しい危害のおそれのある土地の区域  危害のおそれのある土地の区域
箇所名	宮久保3	
所在地	市川市宮久保6丁目、3丁目、4丁目	

土砂災害警戒区域・特別警戒区域図（急傾斜地の崩壊）市川市宮久保6丁目、3丁目、4丁目



箇所番号	I-0118	 著しい危害のおそれのある土地の区域
箇所名	宮久保3	
所在地	市川市宮久保6丁目、3丁目、4丁目	 危害のおそれのある土地の区域