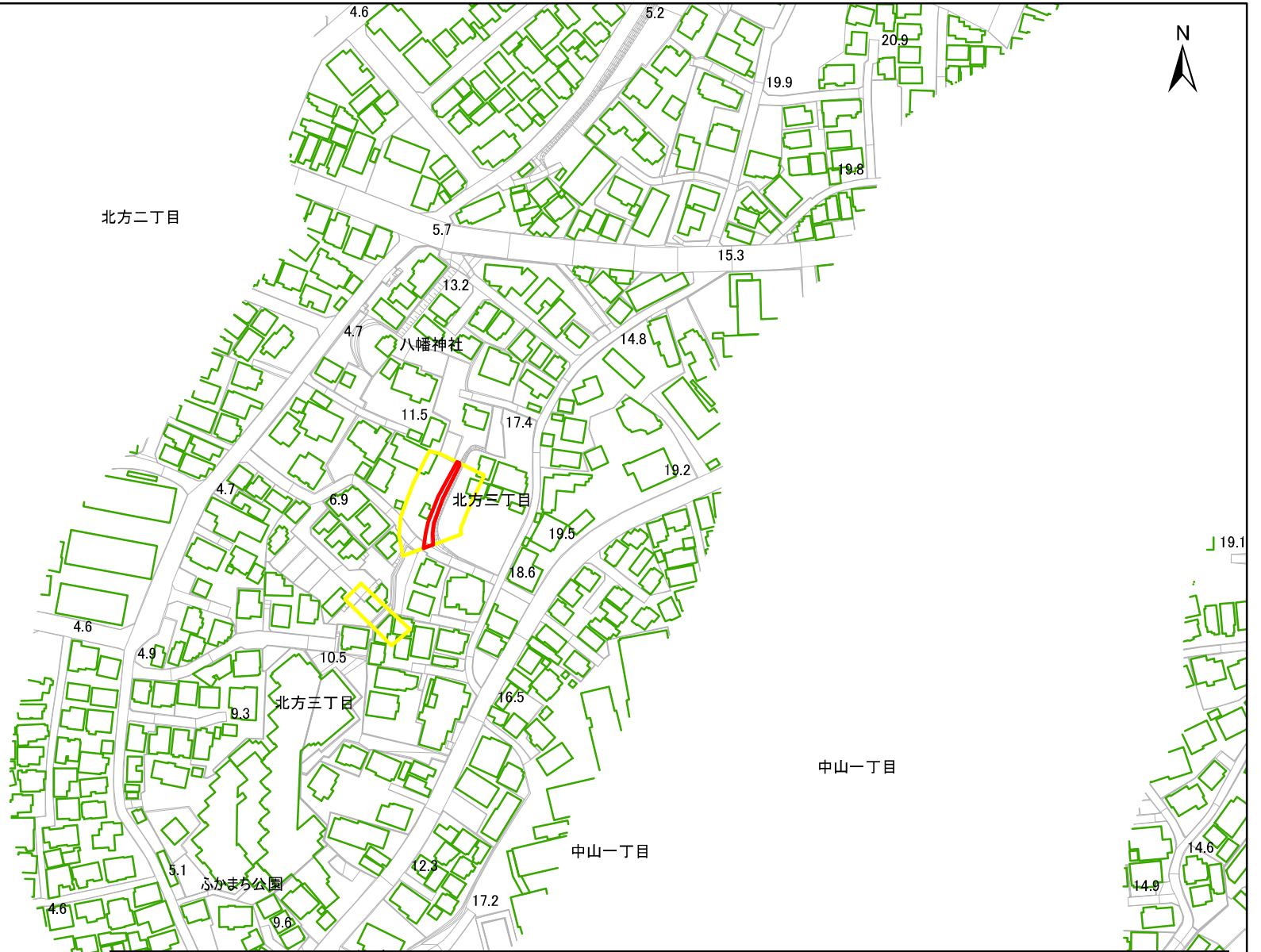


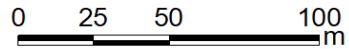


土砂災害警戒区域・特別警戒区域図（急傾斜地の崩壊）市川市北方3丁目





箇所番号	I-021K2091	 著しい危害のおそれのある土地の区域  危害のおそれのある土地の区域
箇所名	北方1	
所在地	市川市北方3丁目	



土砂災害警戒区域・特別警戒区域図（急傾斜地の崩壊）市川市北方3丁目



箇所番号	I-021K2091	 著しい危害のおそれのある土地の区域  危害のおそれのある土地の区域
箇所名	北方1	
所在地	市川市北方3丁目	