
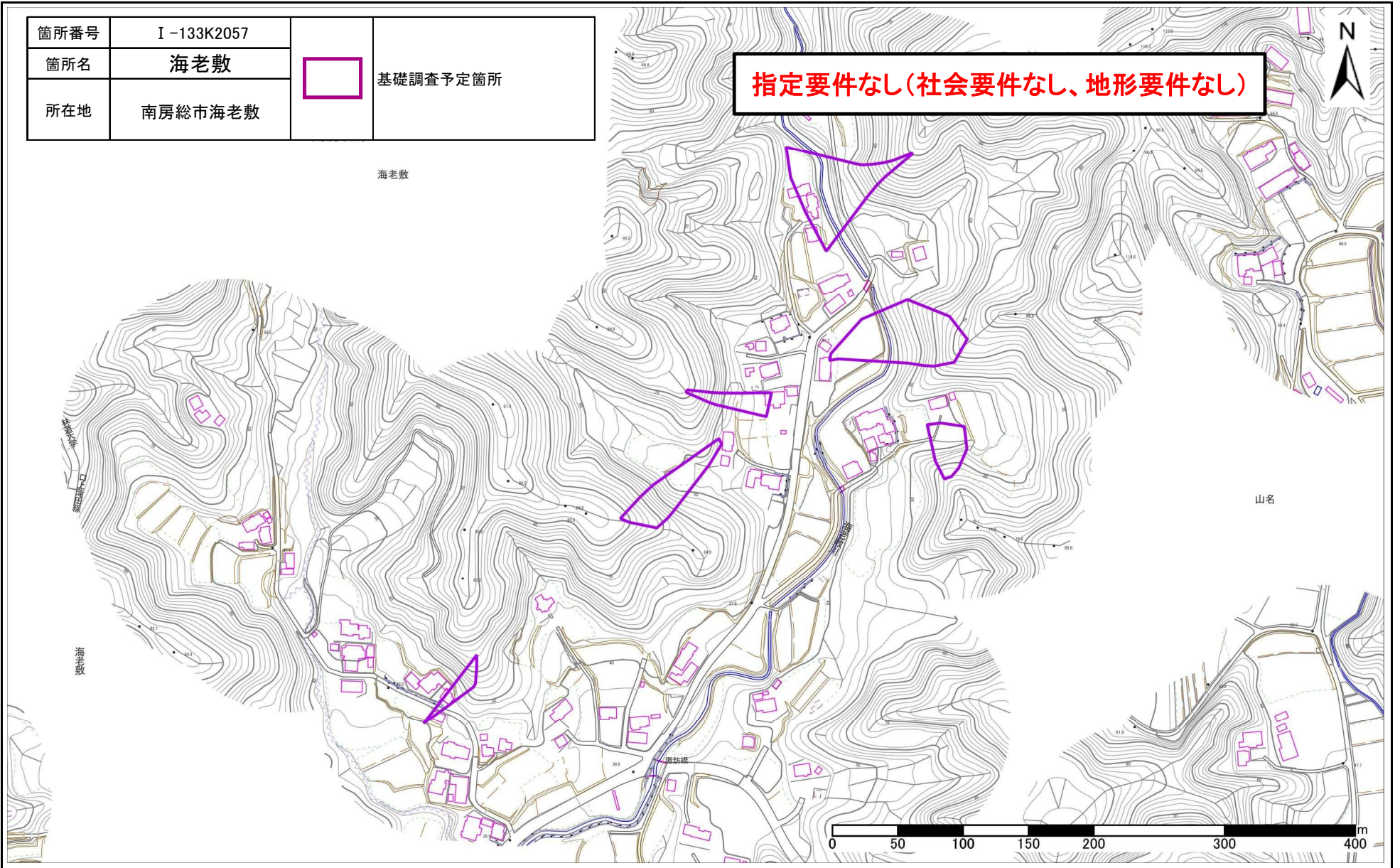



土砂災害警戒区域・特別警戒区域図(急傾斜地の崩壊) 海老敷地区

| | | | |
|------|------------|---|----------|
| 箇所番号 | I-133K2057 |  | 基礎調査予定箇所 |
| 箇所名 | 海老敷 | | |
| 所在地 | 南房総市海老敷 | | |

指定要件なし(社会要件なし、地形要件なし)



土砂災害警戒区域・特別警戒区域図(急傾斜地の崩壊) 海老敷地区

| | | | |
|------|------------|---|----------|
| 箇所番号 | I-133K2057 |  | 基礎調査予定箇所 |
| 箇所名 | 海老敷 | | |
| 所在地 | 南房総市海老敷 | | |

指定要件なし(社会要件なし、地形要件なし)

