


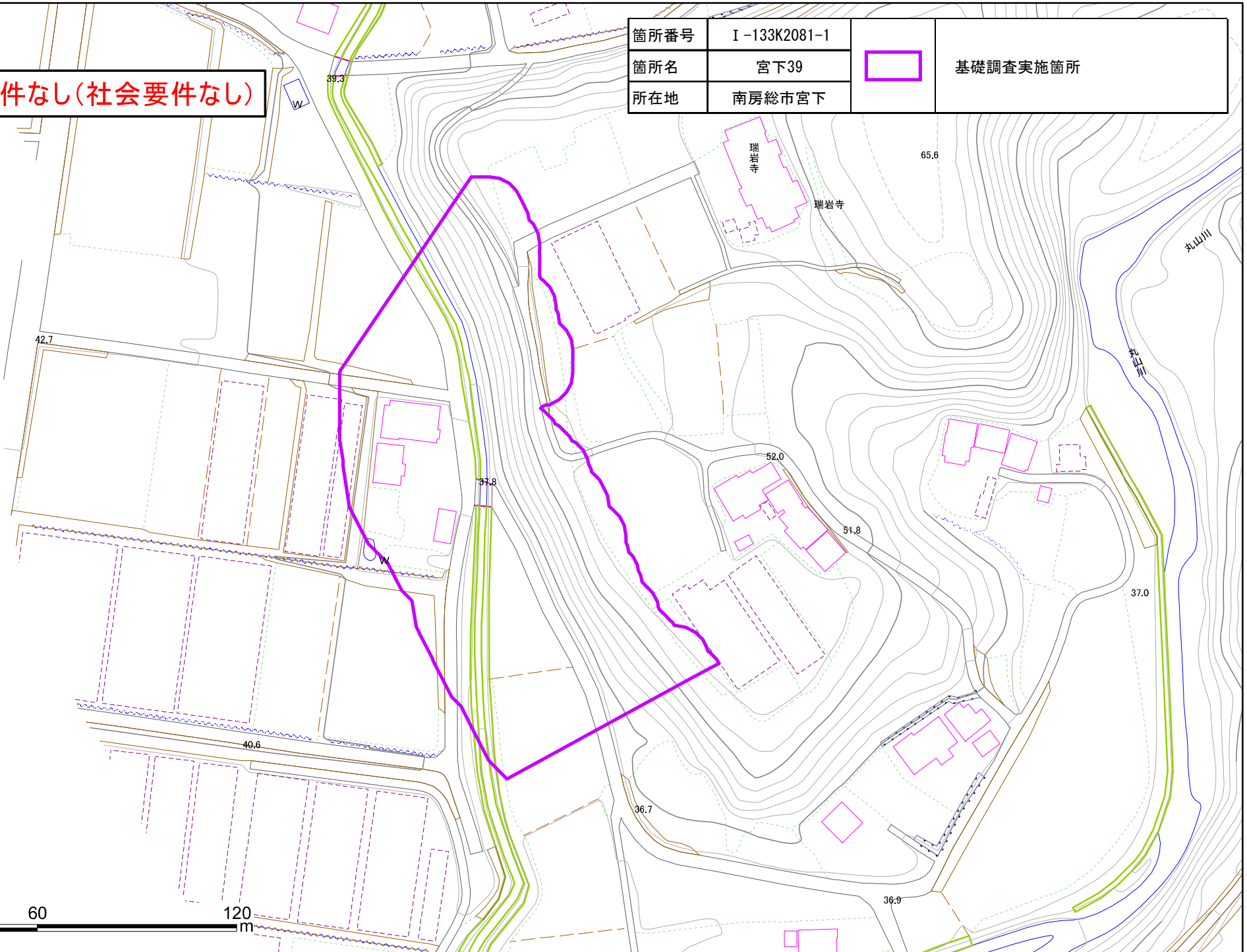
土砂災害防止法に基づく基礎調査 下堀地区



指定要件なし(社会要件なし)

箇所番号	I-133K2081-1		基礎調査実施箇所
箇所名	宮下39		
所在地	南房総市宮下		


0 30 60 120 m



土砂災害防止法に基づく基礎調査 下堀地区



指定要件なし(社会要件なし)


箇所番号	I-133K2081-1		基礎調査実施箇所
箇所名	宮下39		
所在地	南房総市宮下		



土砂災害防止法に基づく基礎調査 宮下地区



指定要件なし(地形要件なし)

箇所番号	I-133K2081-5		基礎調査実施箇所
箇所名	宮下39		
所在地	南房総市宮下		


37.0

0 10 20 40 m

土砂災害防止法に基づく基礎調査 宮下地区



指定要件なし(地形要件なし)

箇所番号	I-133K2081-5		基礎調査実施箇所
箇所名	宮下39		
所在地	南房総市宮下		

