
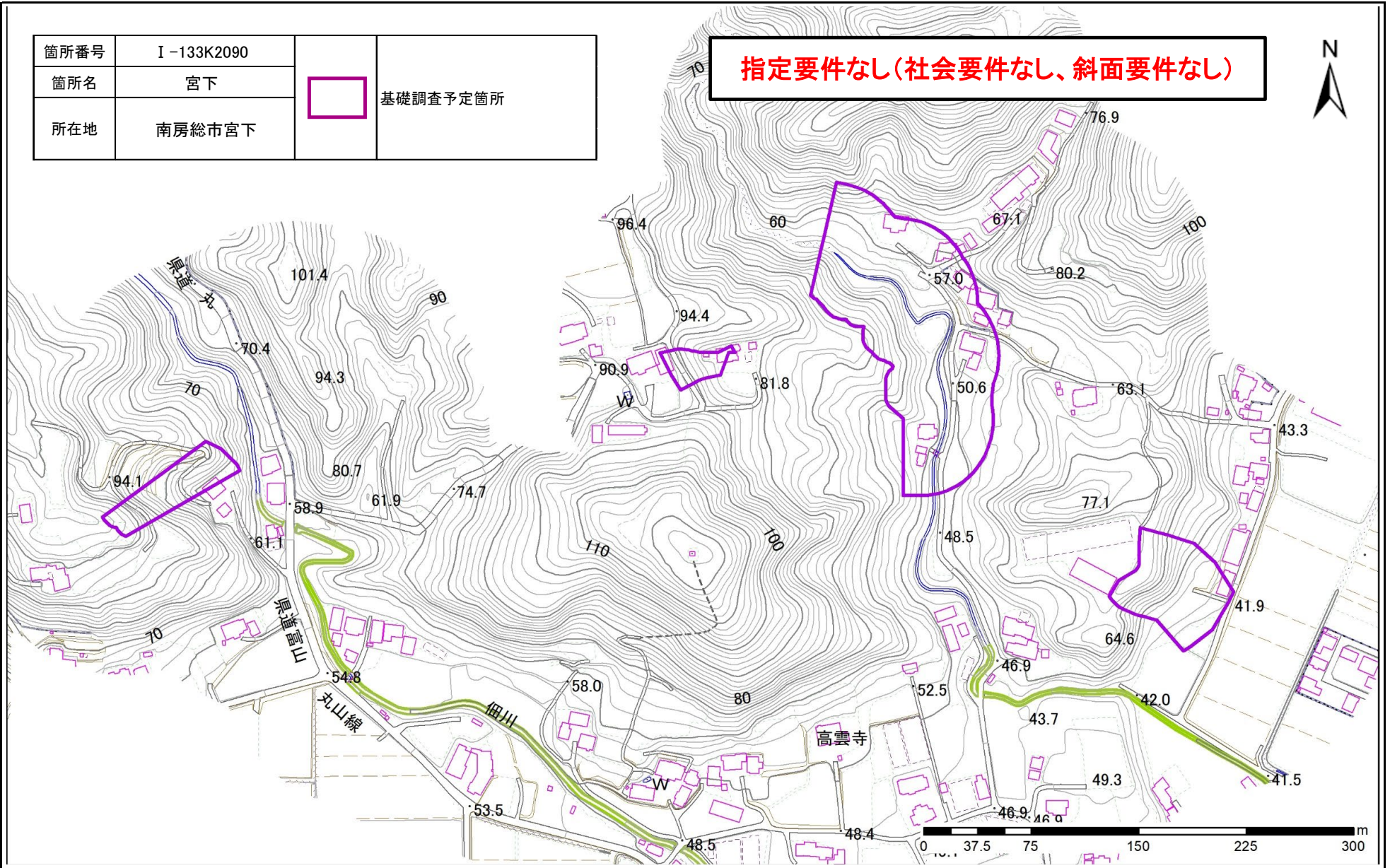



土砂災害警戒区域・特別警戒区域図(急傾斜地の崩壊) 宮下地区

箇所番号	I-133K2090	 基礎調査予定箇所
箇所名	宮下	
所在地	南房総市宮下	

指定要件なし(社会要件なし、斜面要件なし)



土砂災害警戒区域・特別警戒区域図(急傾斜地の崩壊) 宮下地区

箇所番号	I-133K2090	 基礎調査予定箇所
箇所名	宮下	
所在地	南房総市宮下	

指定要件なし(社会要件なし、斜面要件なし)

