
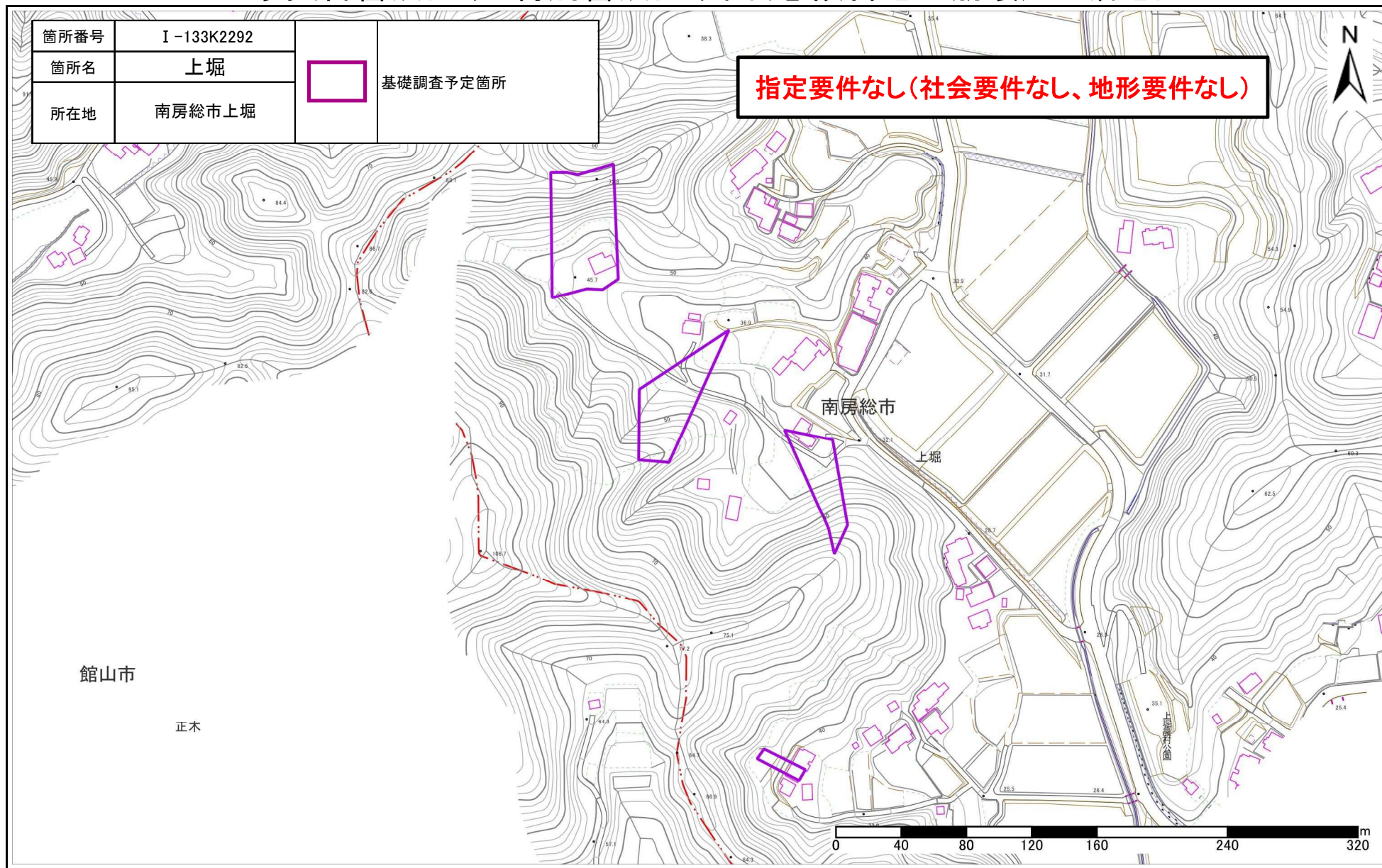



土砂災害警戒区域・特別警戒区域図(急傾斜地の崩壊) 上堀地区

箇所番号	I-133K2292		基礎調査予定箇所
箇所名	上堀		
所在地	南房総市上堀		

指定要件なし(社会要件なし、地形要件なし)



土砂災害警戒区域・特別警戒区域図(急傾斜地の崩壊) 上堀地区

箇所番号	I-133K2292		基礎調査予定箇所
箇所名	上堀		
所在地	南房総市上堀		

指定要件なし(社会要件なし、地形要件なし)

