
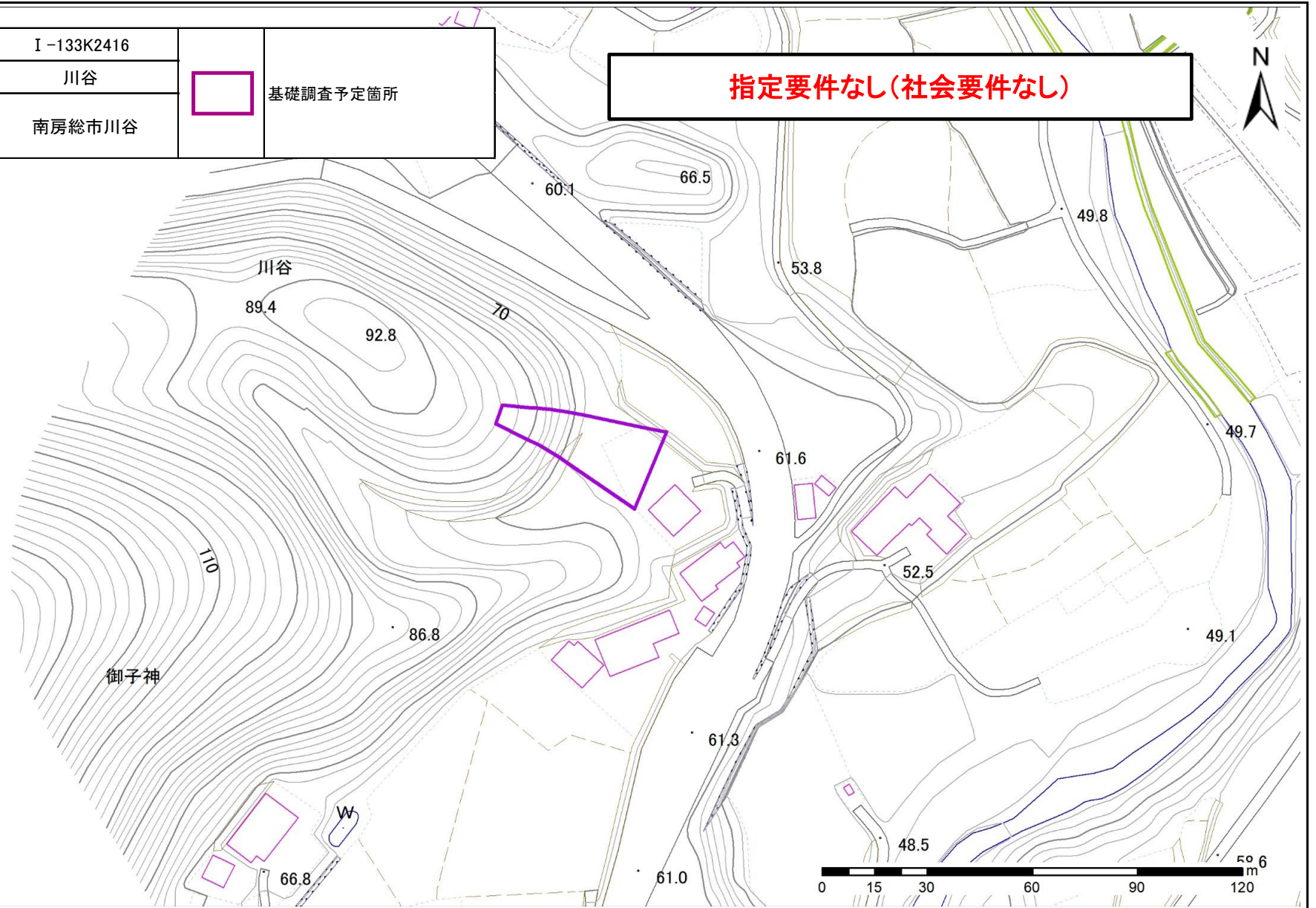



土砂災害警戒区域・特別警戒区域図(急傾斜地の崩壊) 川谷地区

| | | | |
|------|------------|---|----------|
| 箇所番号 | I-133K2416 |  | 基礎調査予定箇所 |
| 箇所名 | 川谷 | | |
| 所在地 | 南房総市川谷 | | |

指定要件なし(社会要件なし)



土砂災害警戒区域・特別警戒区域図(急傾斜地の崩壊) 川谷地区

| | | |
|------|------------|--|
| 箇所番号 | I-133K2416 |  基礎調査予定箇所 |
| 箇所名 | 川谷 | |
| 所在地 | 南房総市川谷 | |

指定要件なし(社会要件なし)

