
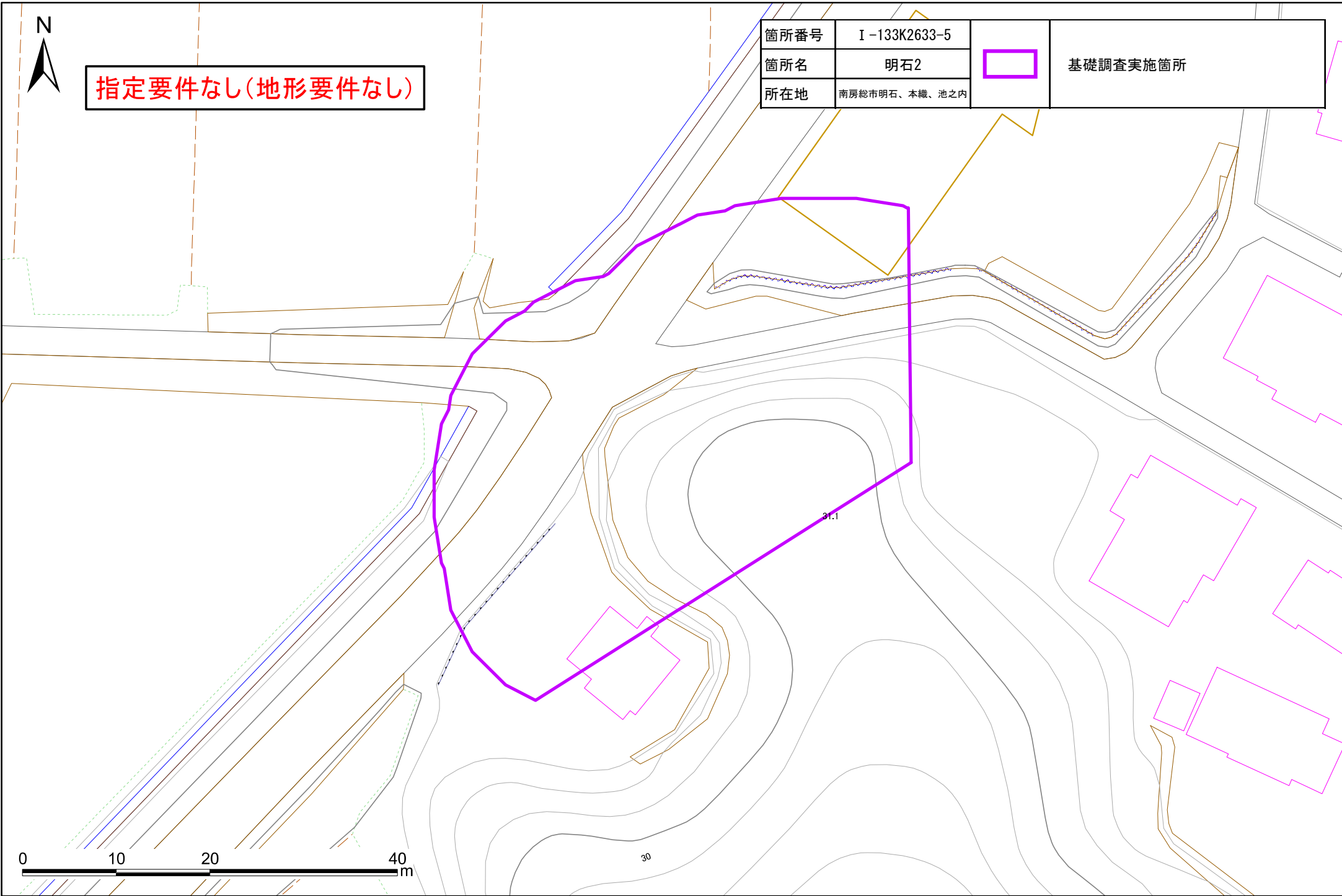
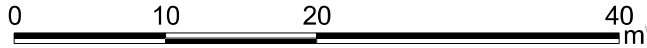


土砂災害防止法に基づく基礎調査 明石地区



指定要件なし(地形要件なし)

箇所番号	I-133K2633-5		基礎調査実施箇所
箇所名	明石2		
所在地	南房総市明石、本織、池之内		



土砂災害防止法に基づく基礎調査 明石地区



指定要件なし(地形要件なし)

箇所番号	I-133K2633-5
箇所名	明石2
所在地	南房総市明石、本織、池之内



基礎調査実施箇所

0 10 20 40 m