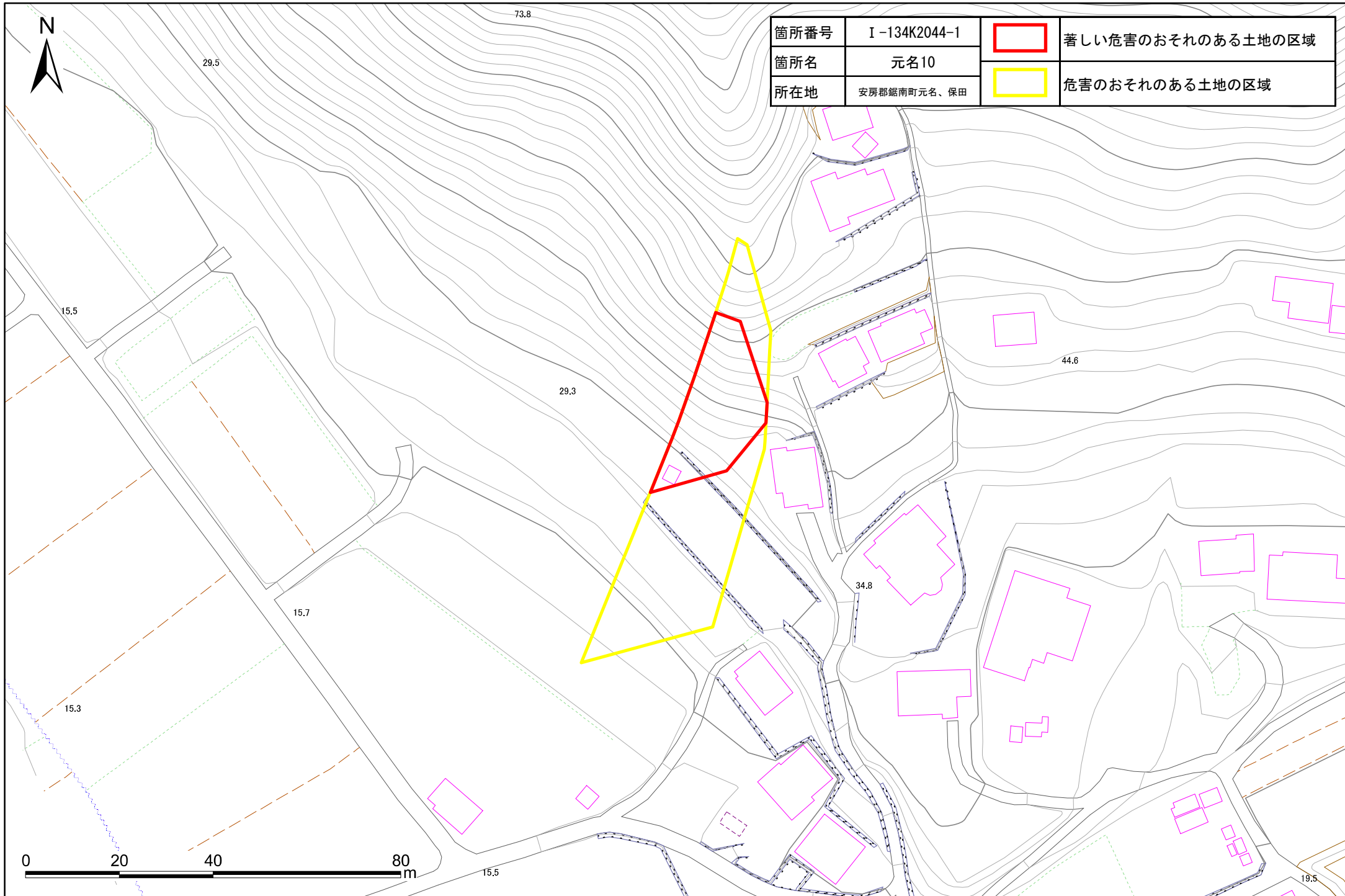


土砂災害警戒区域・特別警戒区域図(急傾斜地の崩壊) 元名地区





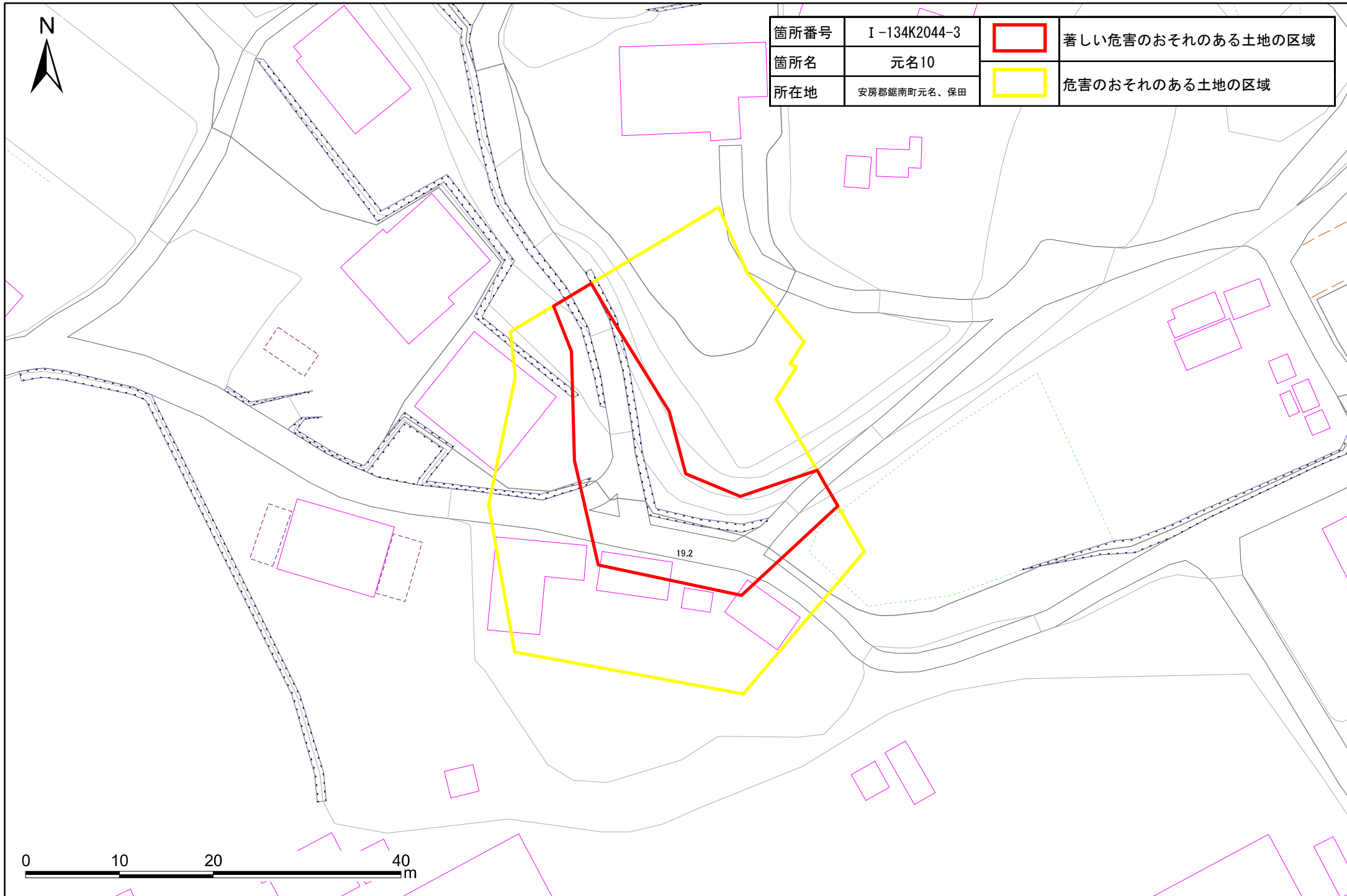
土砂災害警戒区域・特別警戒区域図(急傾斜地の崩壊) 元名地区



土砂災害警戒区域・特別警戒区域図(急傾斜地の崩壊) 保田地区



| | | | |
|------|--------------|---|-------------------|
| 箇所番号 | I-134K2044-3 |  | 著しい危害のおそれのある土地の区域 |
| 箇所名 | 元名10 |  | 危害のおそれのある土地の区域 |
| 所在地 | 安房郡鋸南町元名、保田 | | |



0 10 20 40 m

土砂災害警戒区域・特別警戒区域図(急傾斜地の崩壊) 保田地区

