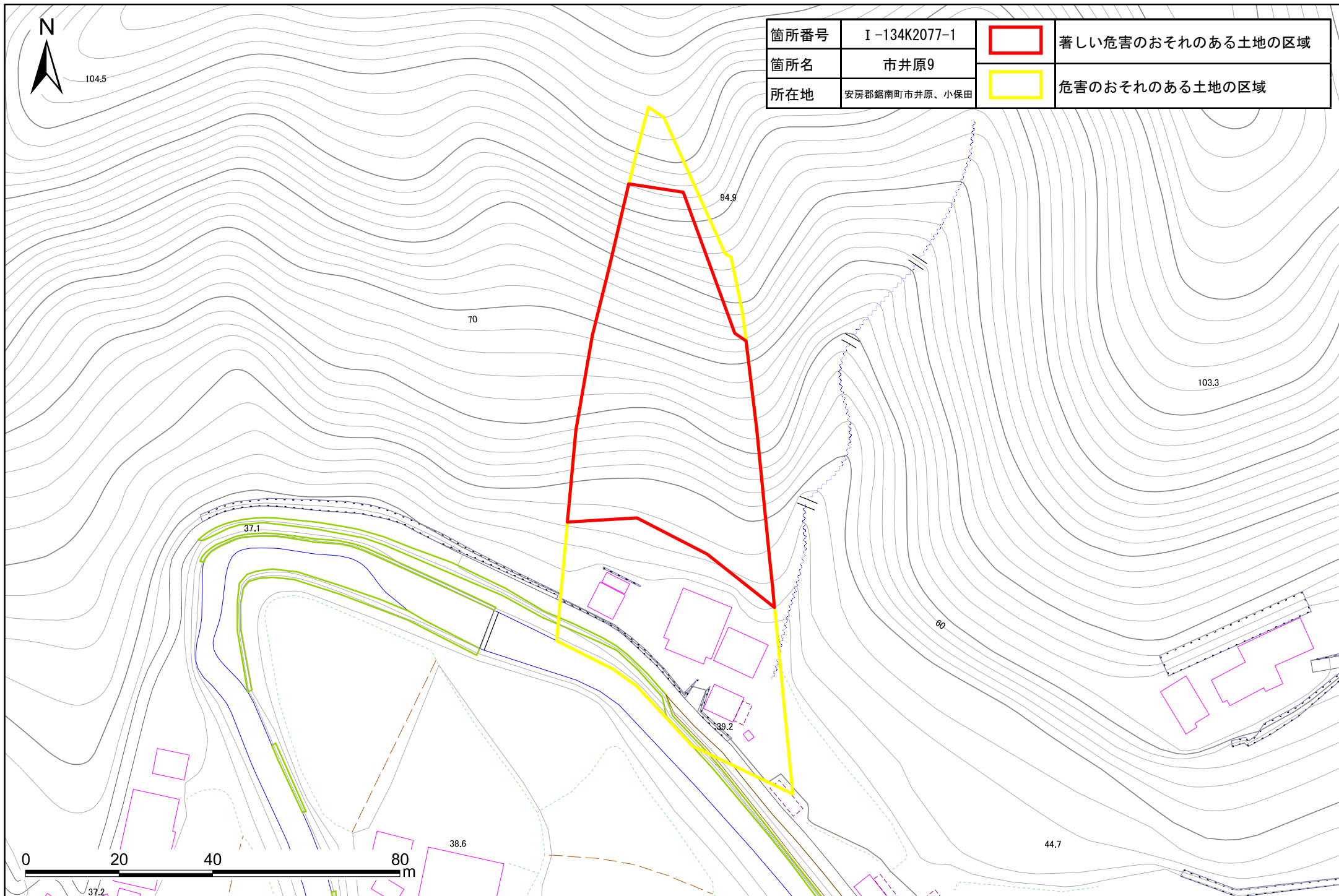
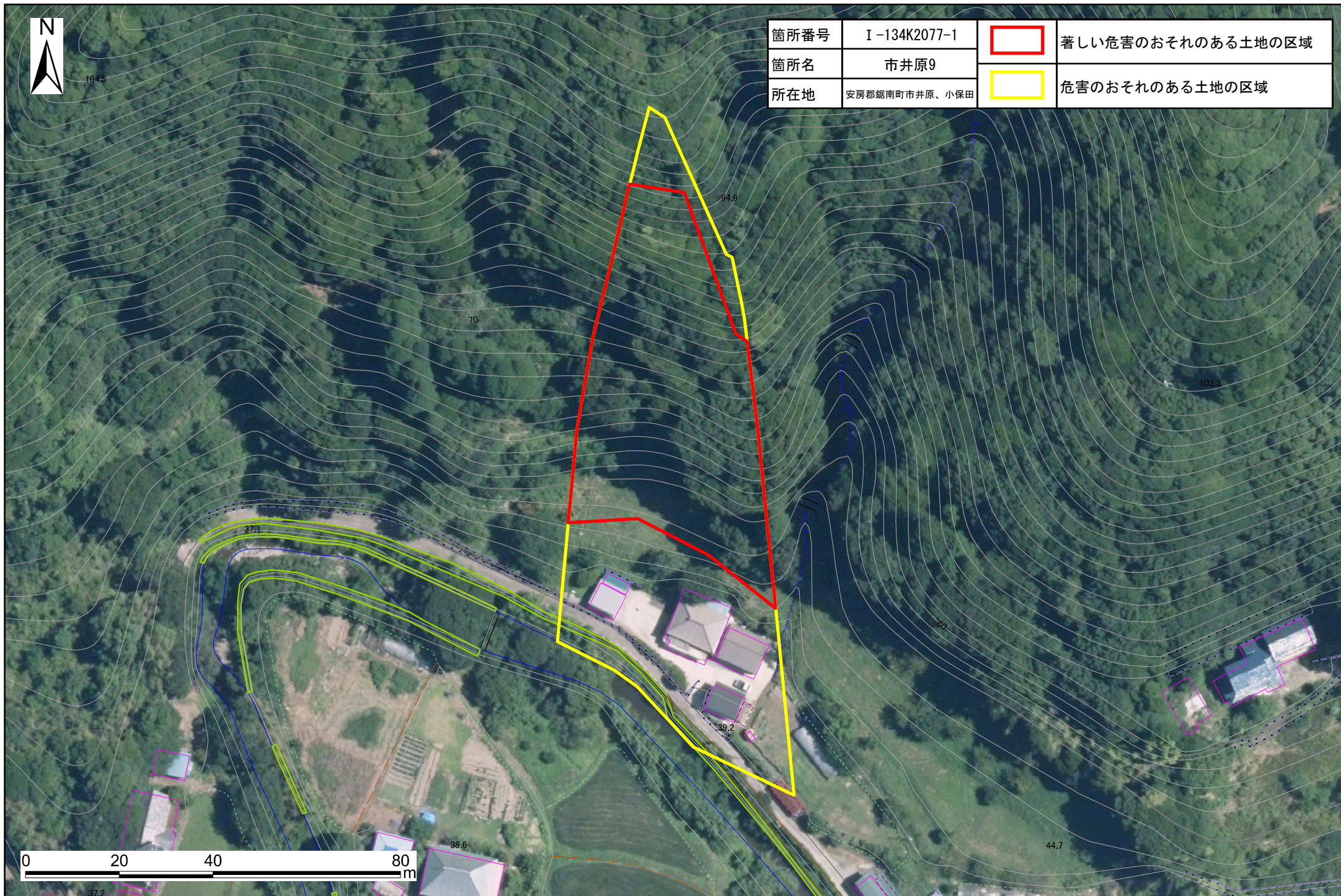


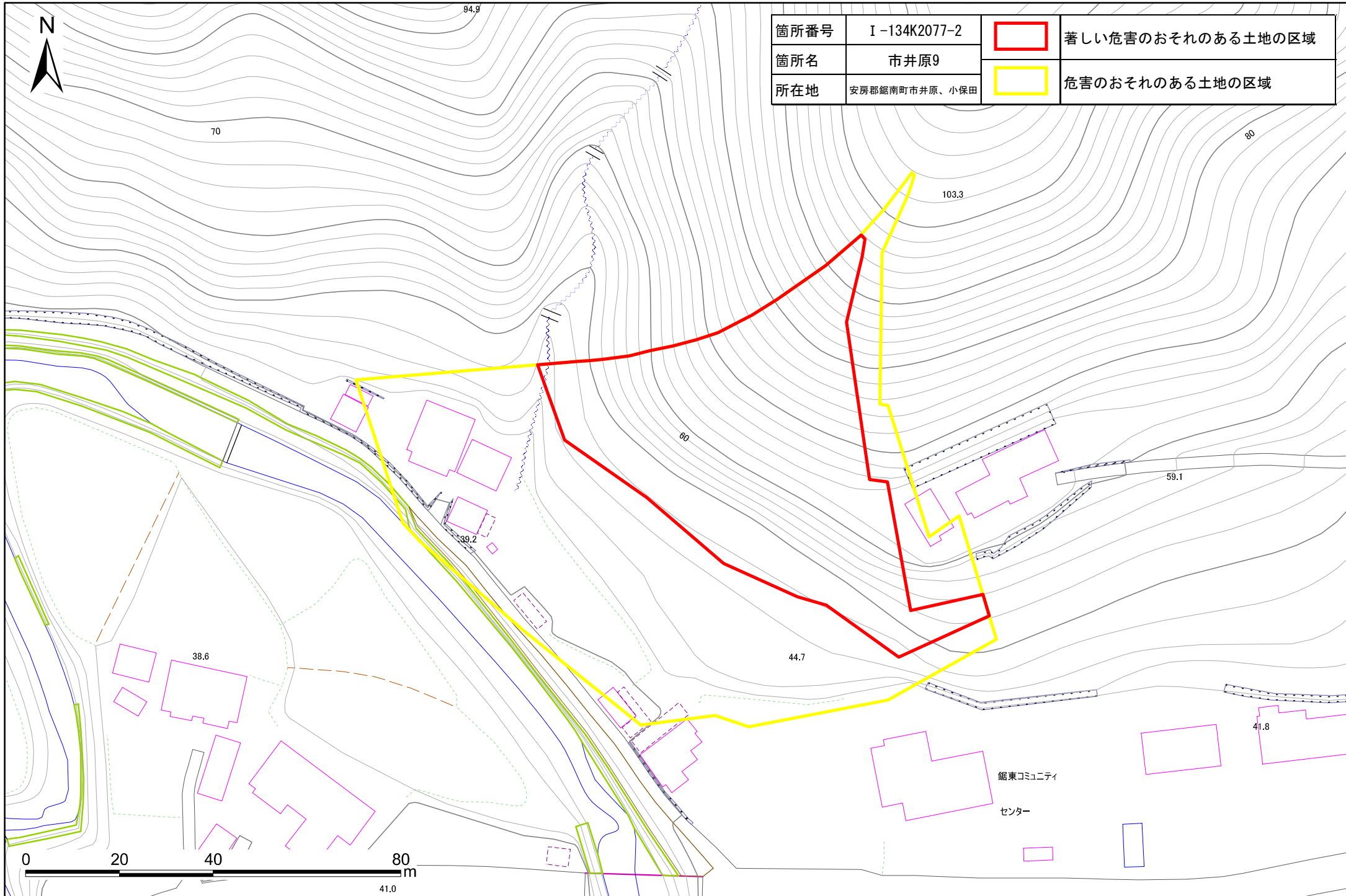
土砂災害警戒区域・特別警戒区域図(急傾斜地の崩壊) 市井原、小保田地区



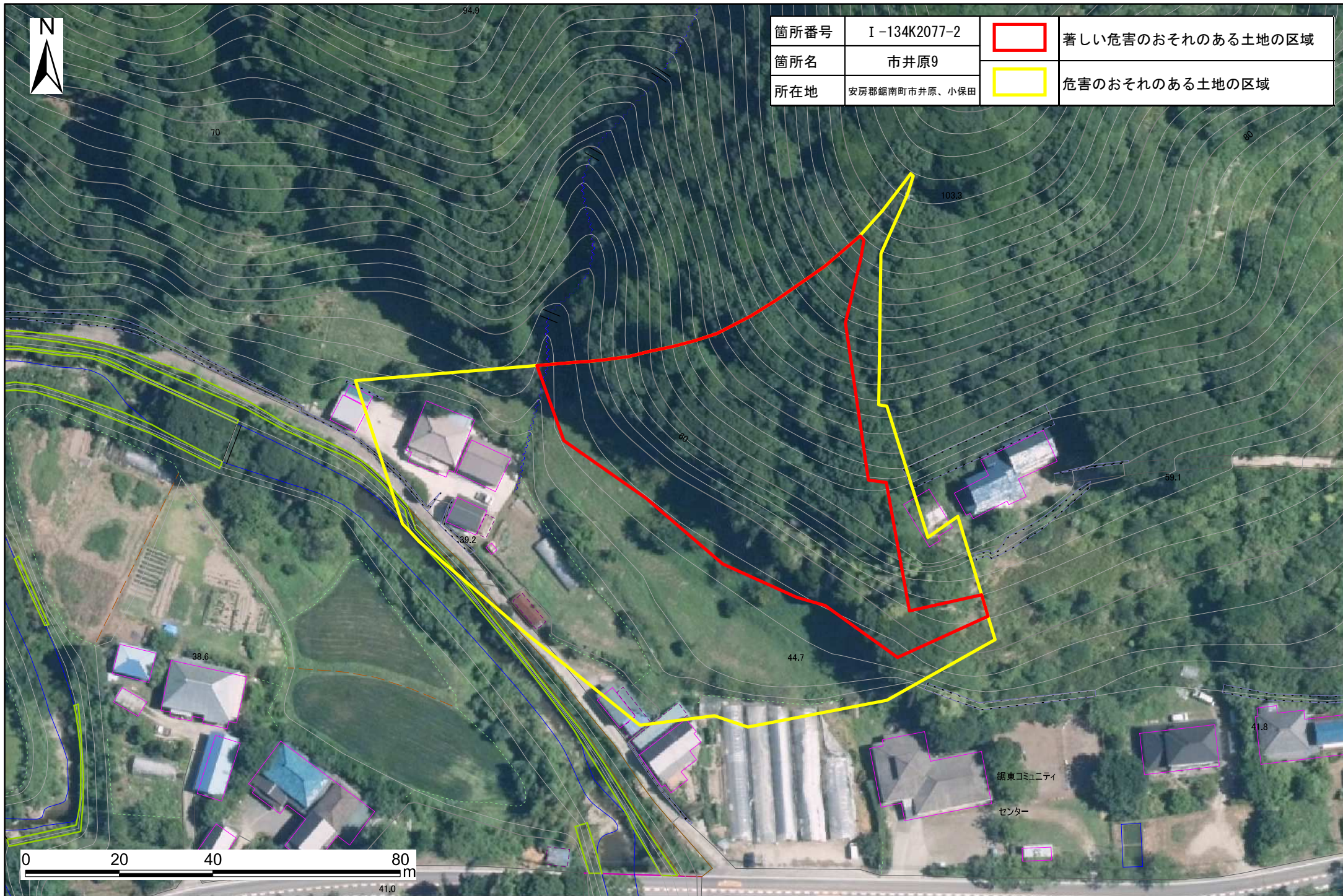
土砂災害警戒区域・特別警戒区域図(急傾斜地の崩壊) 市井原、小保田地区



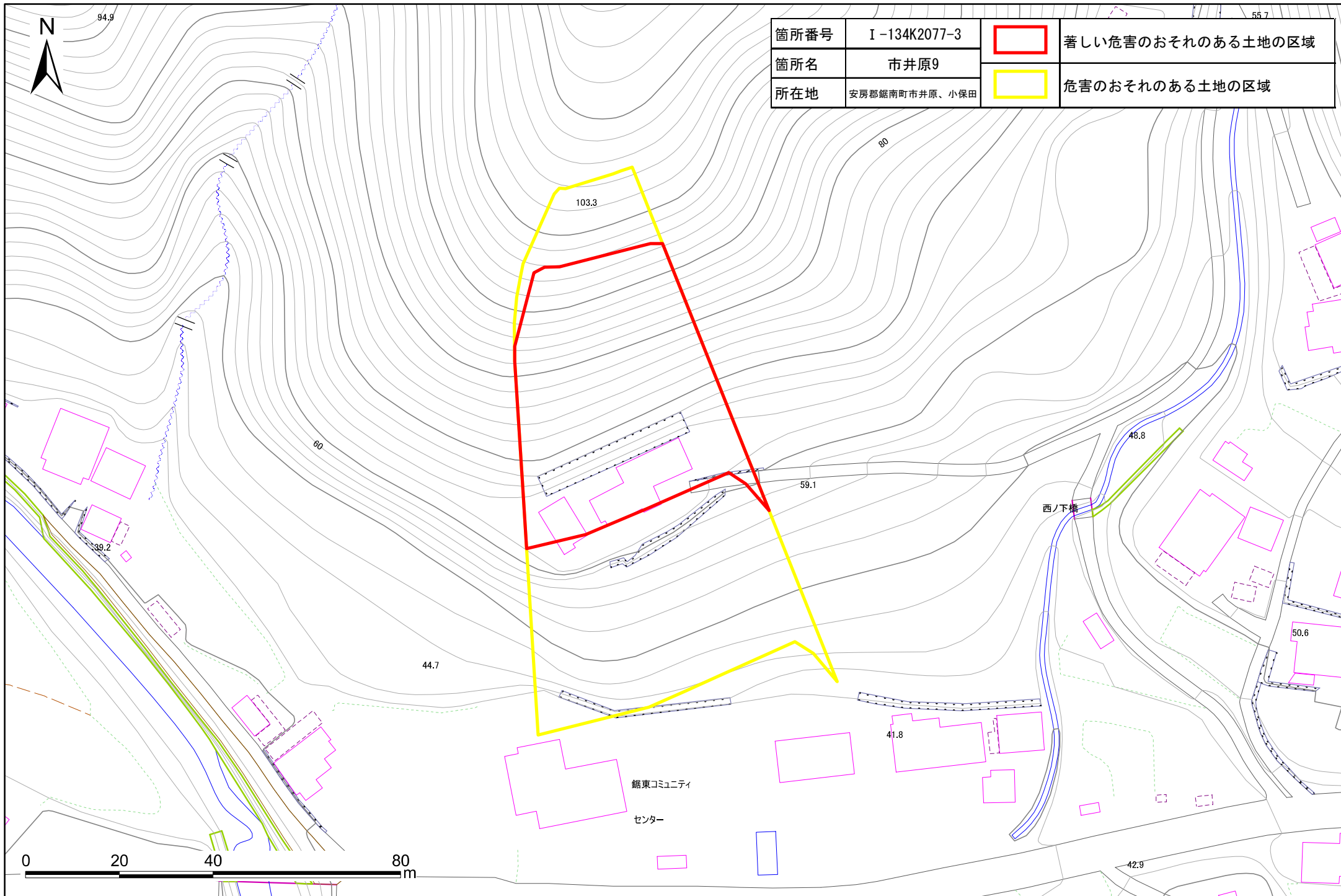
土砂災害警戒区域・特別警戒区域図(急傾斜地の崩壊) 市井原、小保田地区



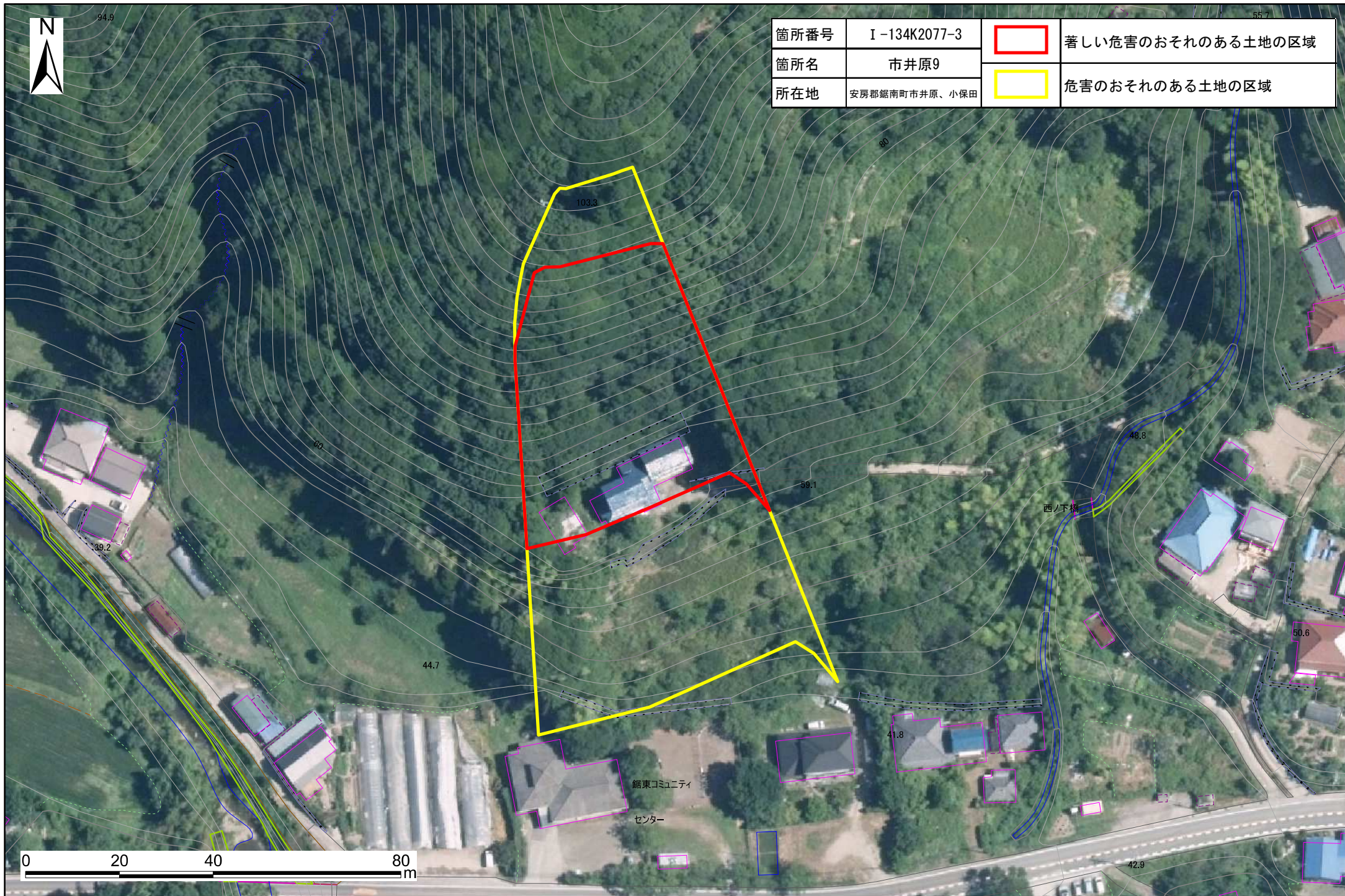
土砂災害警戒区域・特別警戒区域図(急傾斜地の崩壊) 市井原、小保田地区



土砂災害警戒区域・特別警戒区域図(急傾斜地の崩壊) 市井原地区





土砂災害警戒区域・特別警戒区域図(急傾斜地の崩壊) 市井原地区



土砂災害警戒区域・特別警戒区域図(急傾斜地の崩壊) 市井原地区



箇所番号	I-134K2077-4		著しい危害のおそれのある土地の区域
箇所名	市井原9		危害のおそれのある土地の区域
所在地	安房郡鋸南町市井原、小保田		

129.9

100

122.5

69.6

67.7

122.3

90

103.3

80

55.7

64.9

0 20 40 80 m

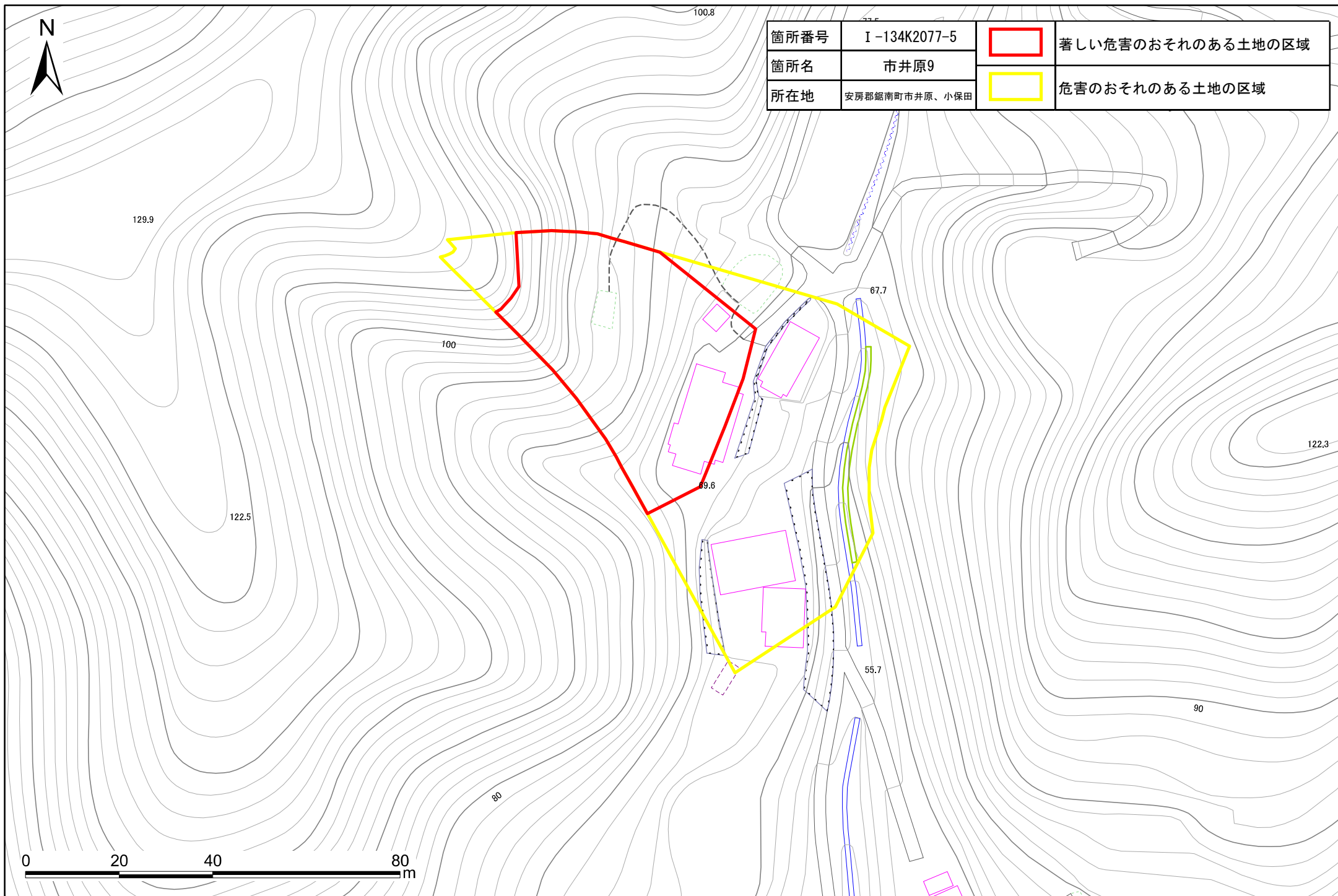
土砂災害警戒区域・特別警戒区域図(急傾斜地の崩壊) 市井原地区



箇所番号	I-134K2077-4		著しい危害のおそれのある土地の区域
箇所名	市井原9		危害のおそれのある土地の区域
所在地	安房郡鋸南町市井原、小保田		





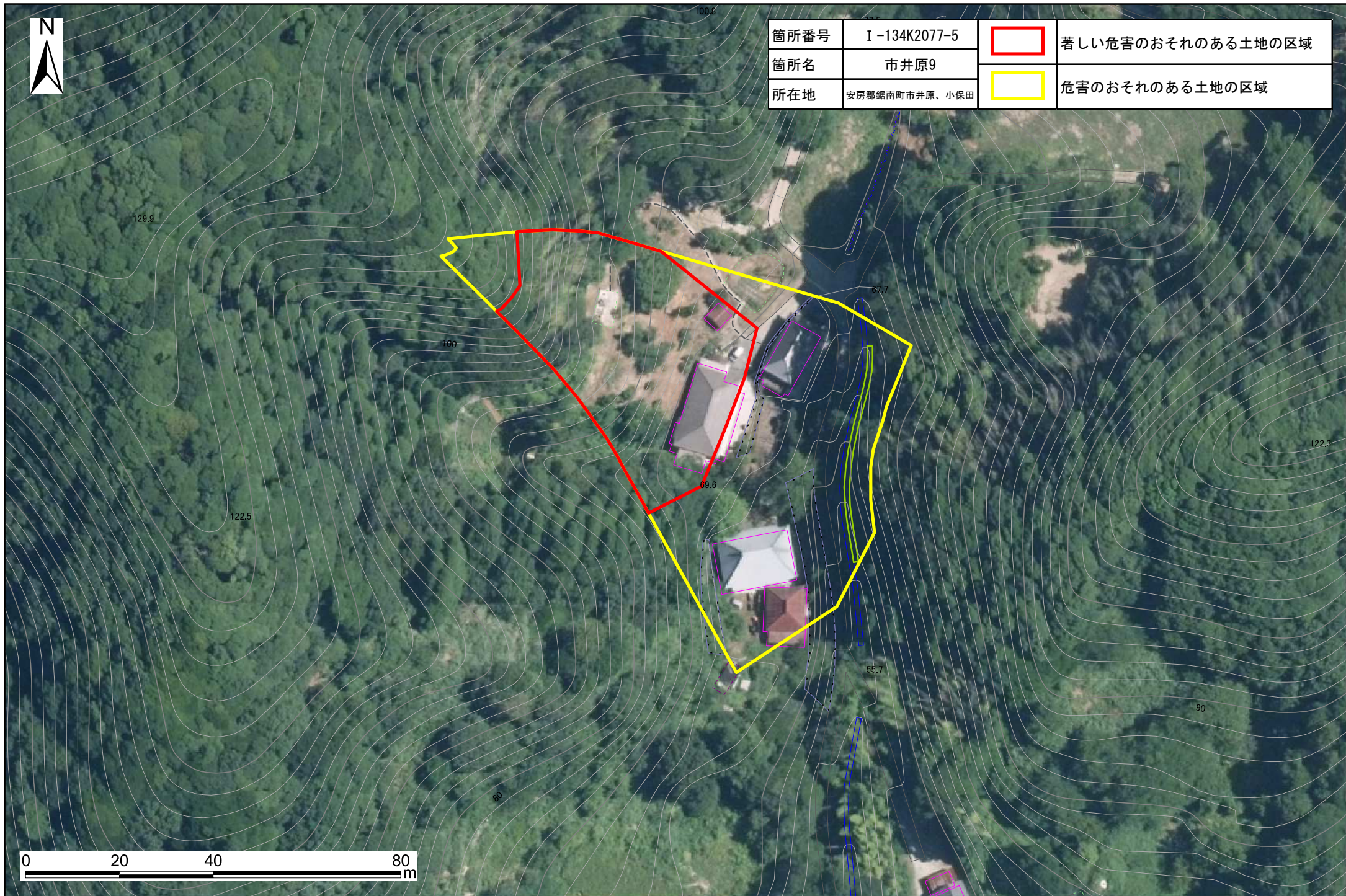
土砂災害警戒区域・特別警戒区域図(急傾斜地の崩壊) 市井原地区



土砂災害警戒区域・特別警戒区域図(急傾斜地の崩壊) 市井原地区



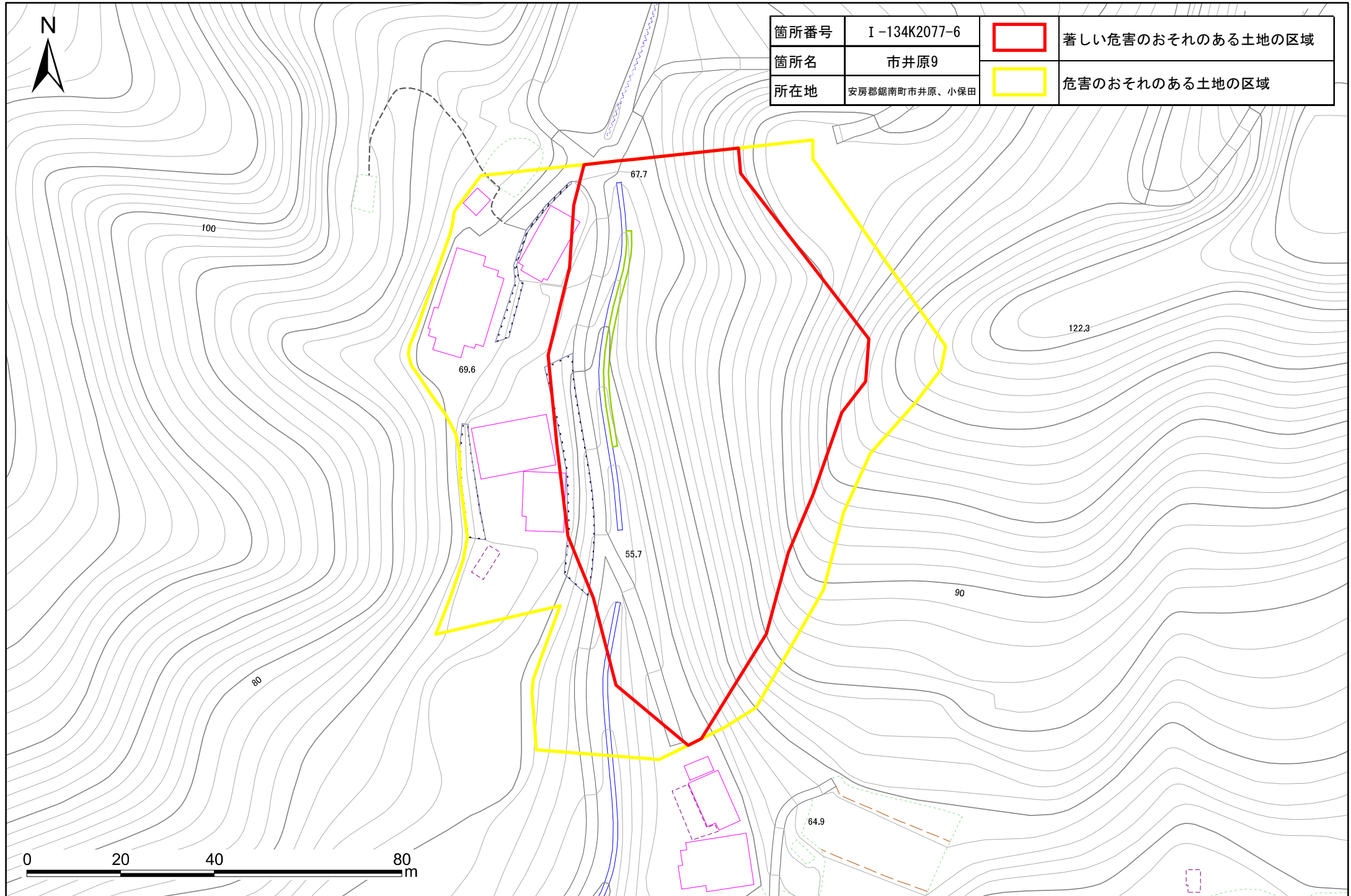
箇所番号	I-134K2077-5		著しい危害のおそれのある土地の区域
箇所名	市井原9		危害のおそれのある土地の区域
所在地	安房郡鋸南町市井原、小保田		



土砂災害警戒区域・特別警戒区域図(急傾斜地の崩壊) 市井原地区





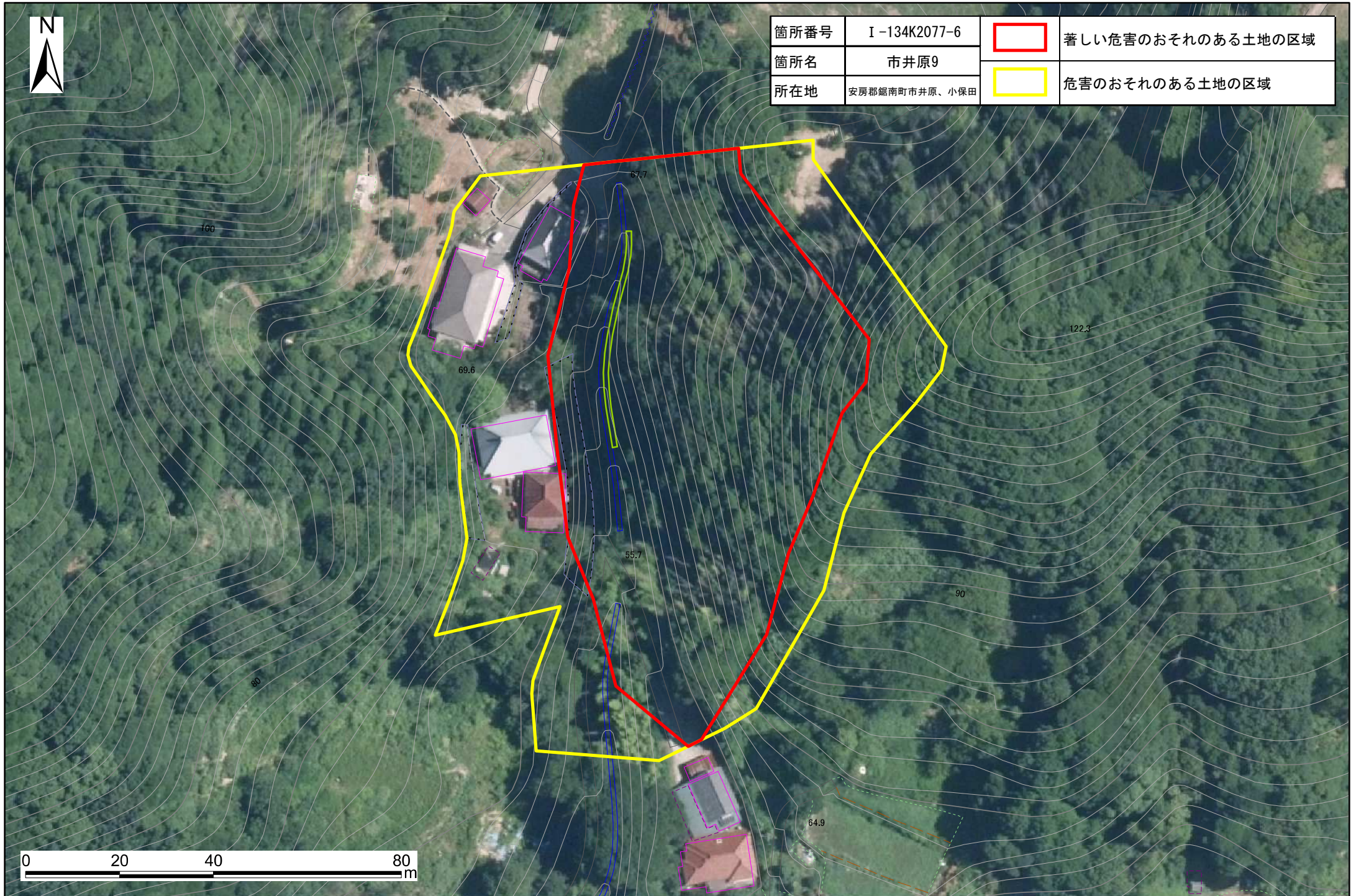
箇所番号	I-134K2077-6	<div></div>	著しい危害のおそれのある土地の区域
箇所名	市井原9	<div></div>	危害のおそれのある土地の区域
所在地	安房郡鋸南町市井原、小保田		



土砂災害警戒区域・特別警戒区域図(急傾斜地の崩壊) 市井原地区



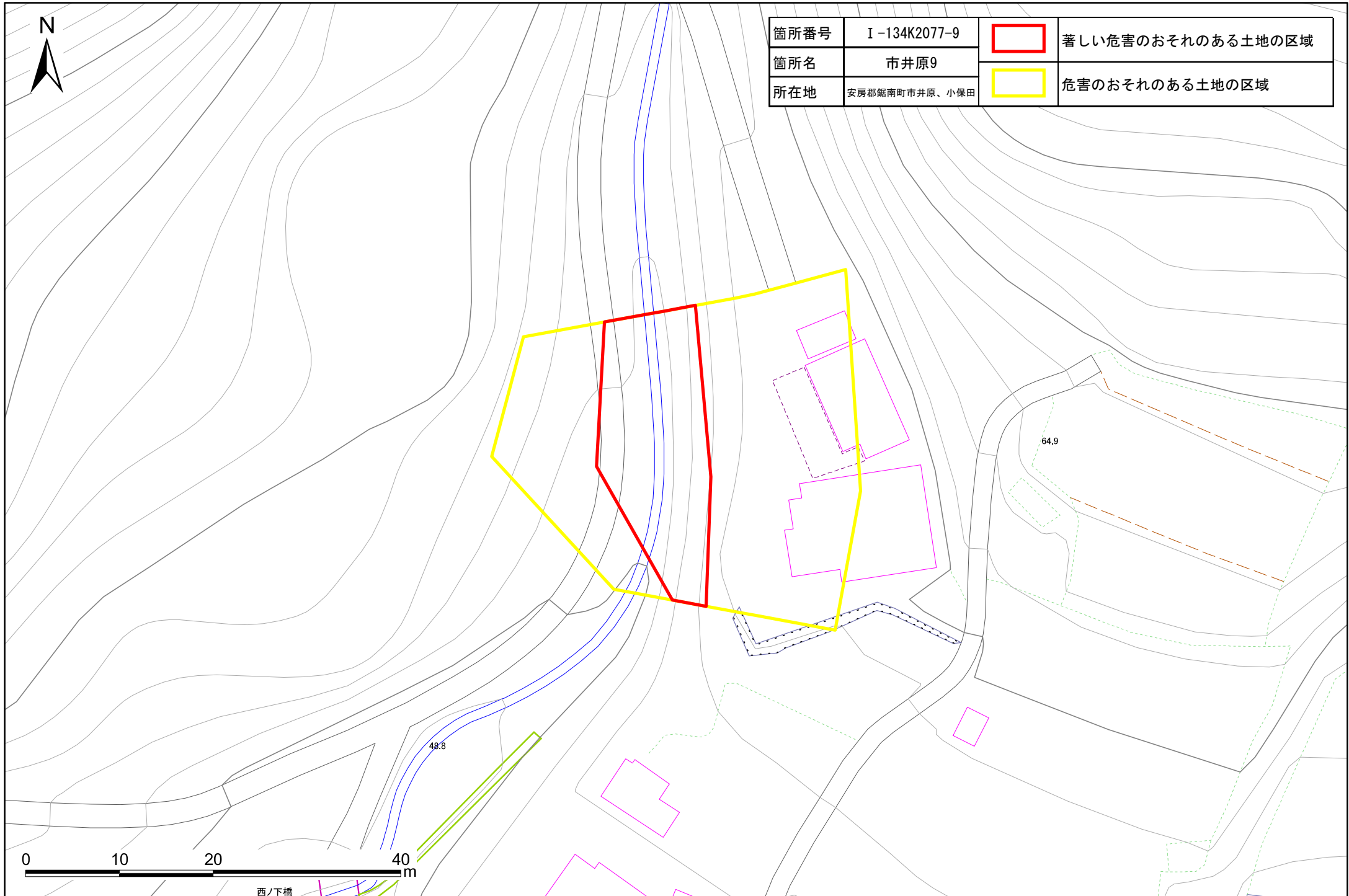
箇所番号	I-134K2077-6		著しい危害のおそれのある土地の区域
箇所名	市井原9		危害のおそれのある土地の区域
所在地	安房郡鋸南町市井原、小保田		



土砂災害警戒区域・特別警戒区域図(急傾斜地の崩壊) 市井原地区





箇所番号	I-134K2077-9		著しい危害のおそれのある土地の区域
箇所名	市井原9		危害のおそれのある土地の区域
所在地	安房郡鋸南町市井原、小保田		



土砂災害警戒区域・特別警戒区域図(急傾斜地の崩壊) 市井原地区





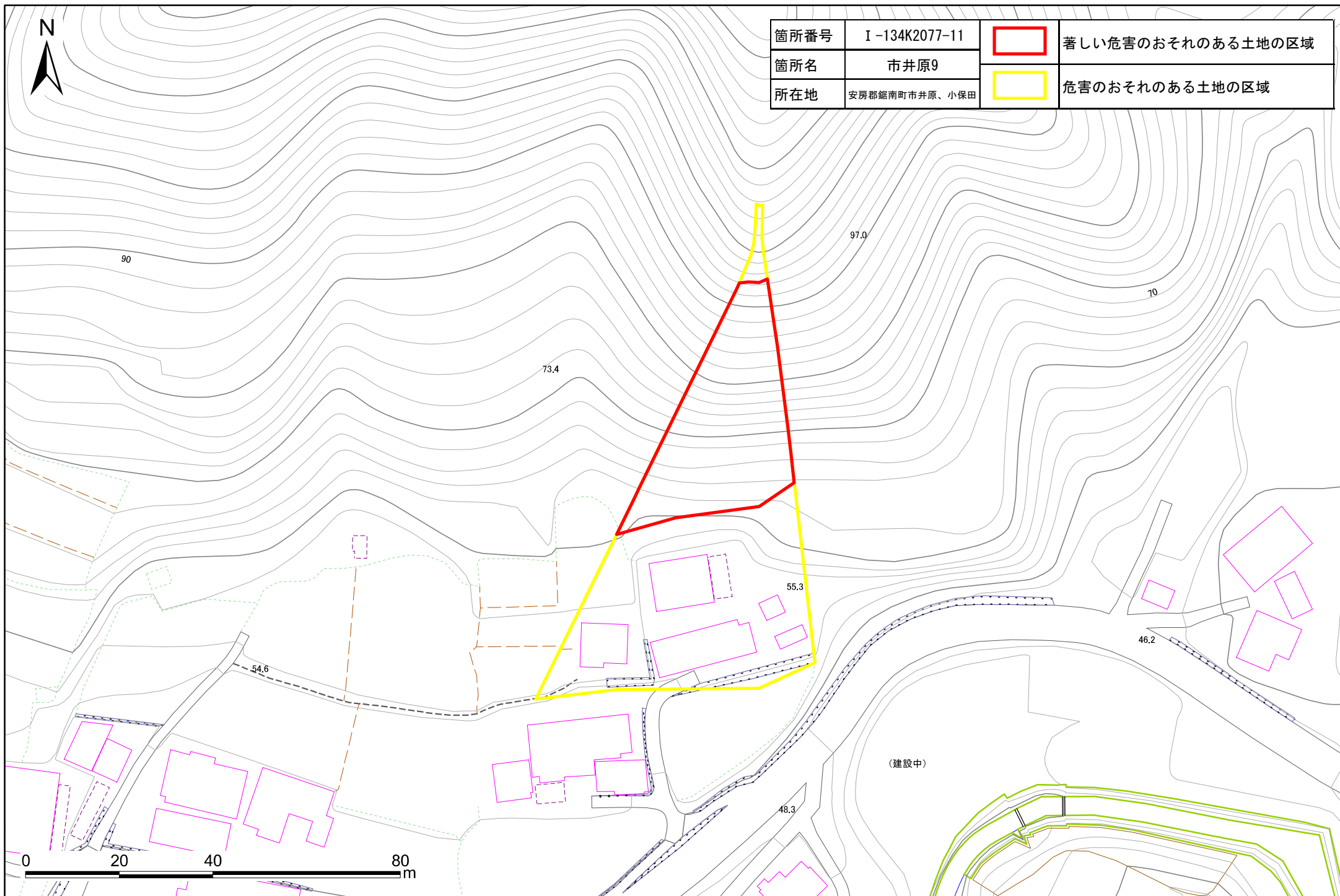
箇所番号	I-134K2077-9		著しい危害のおそれのある土地の区域
箇所名	市井原9		危害のおそれのある土地の区域
所在地	安房郡鋸南町市井原、小保田		



土砂災害警戒区域・特別警戒区域図(急傾斜地の崩壊) 市井原地区





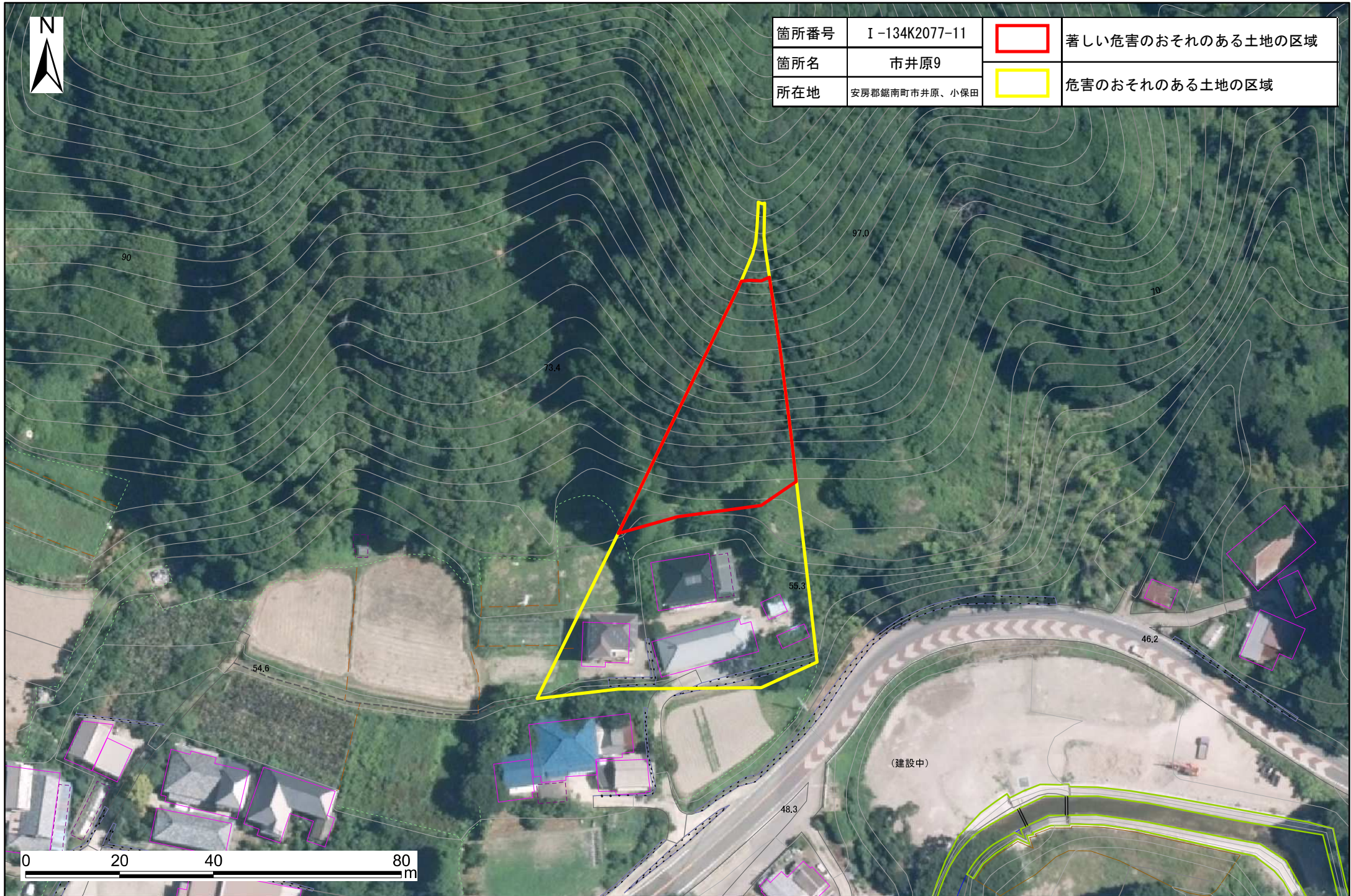
箇所番号	I-134K2077-11		著しい危害のおそれのある土地の区域
箇所名	市井原9		危害のおそれのある土地の区域
所在地	安房郡鋸南町市井原、小保田		



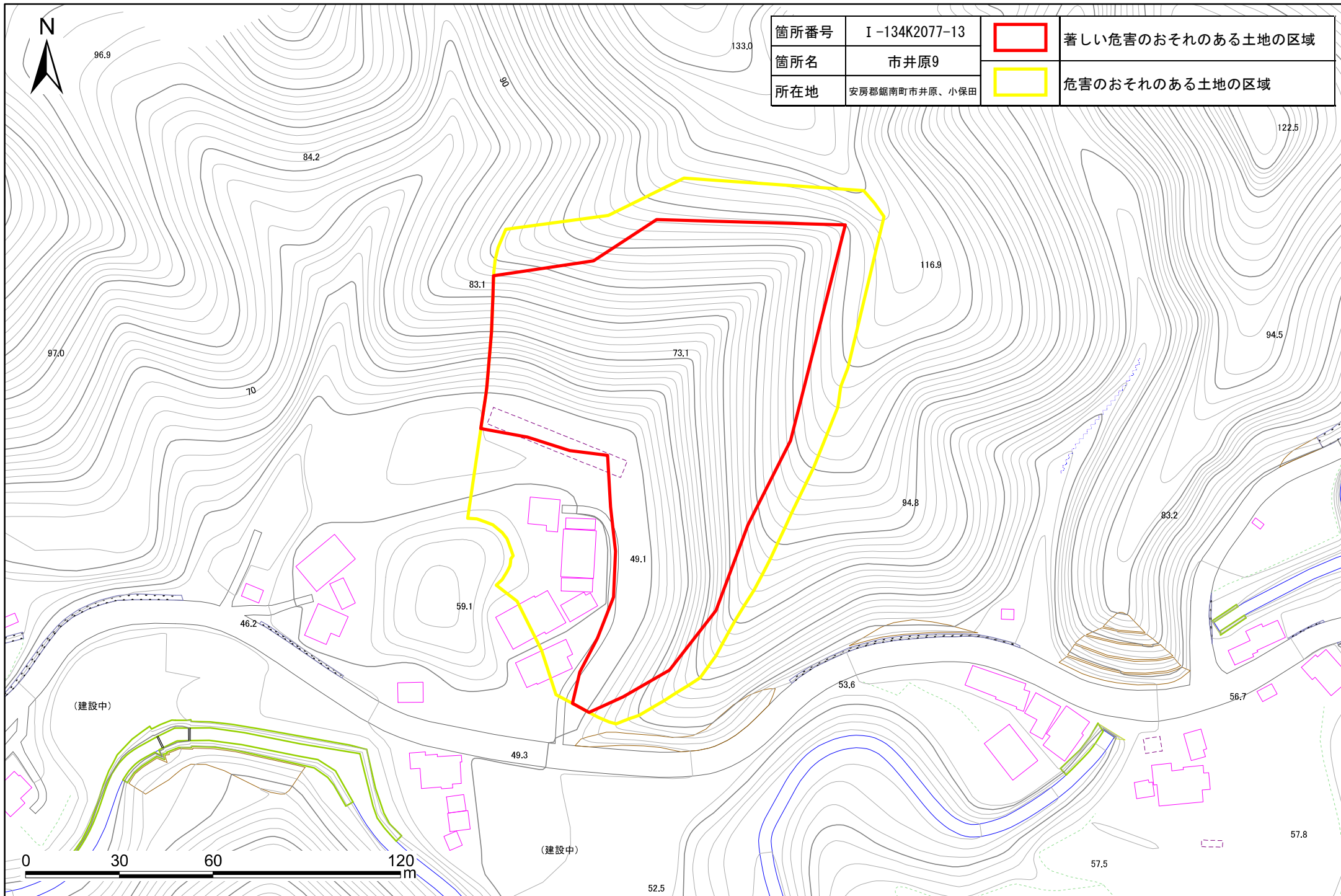
土砂災害警戒区域・特別警戒区域図(急傾斜地の崩壊) 市井原地区



箇所番号	I-134K2077-11		著しい危害のおそれのある土地の区域
箇所名	市井原9		危害のおそれのある土地の区域
所在地	安房郡鋸南町市井原、小保田		



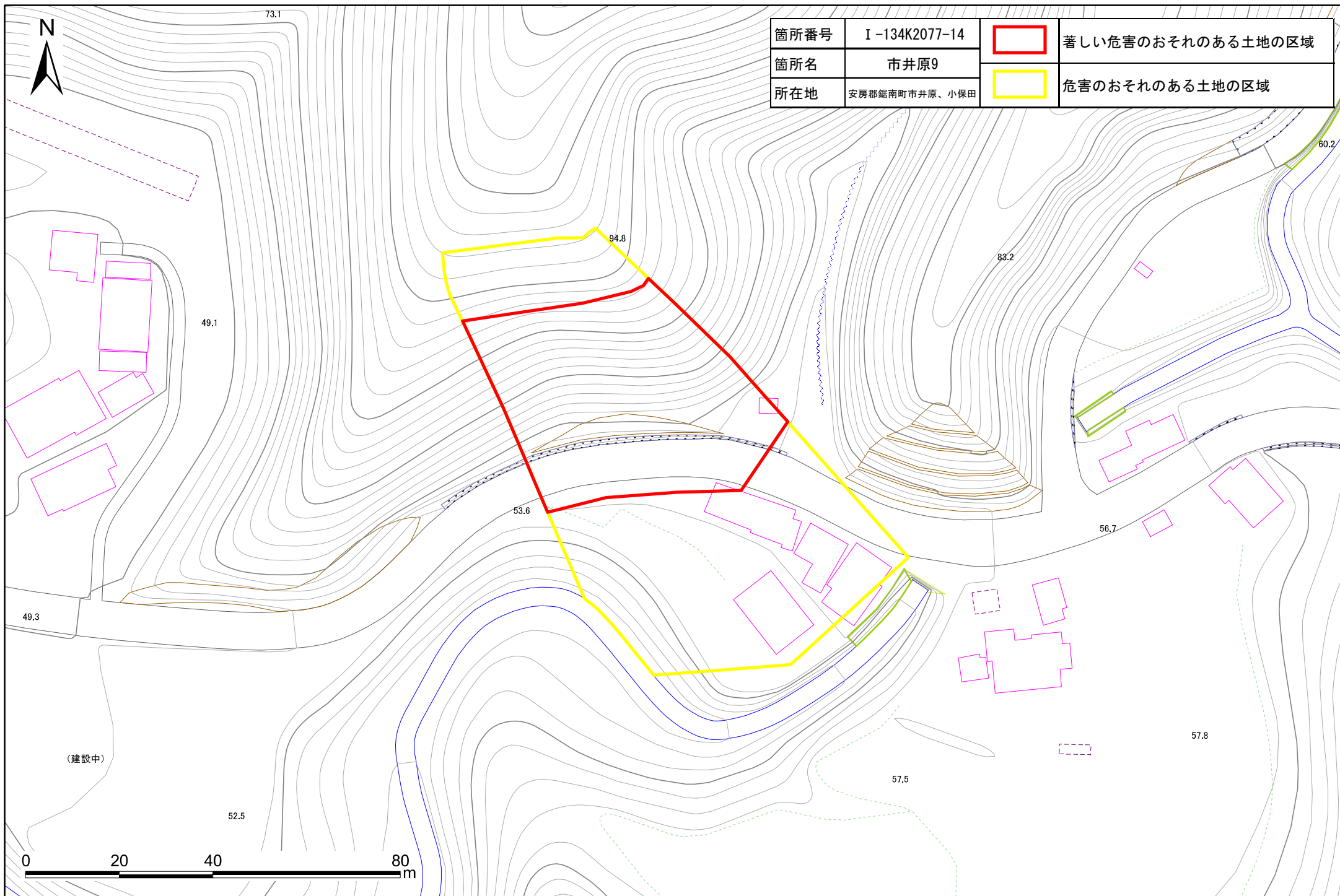
土砂災害警戒区域・特別警戒区域図(急傾斜地の崩壊) 市井原地区



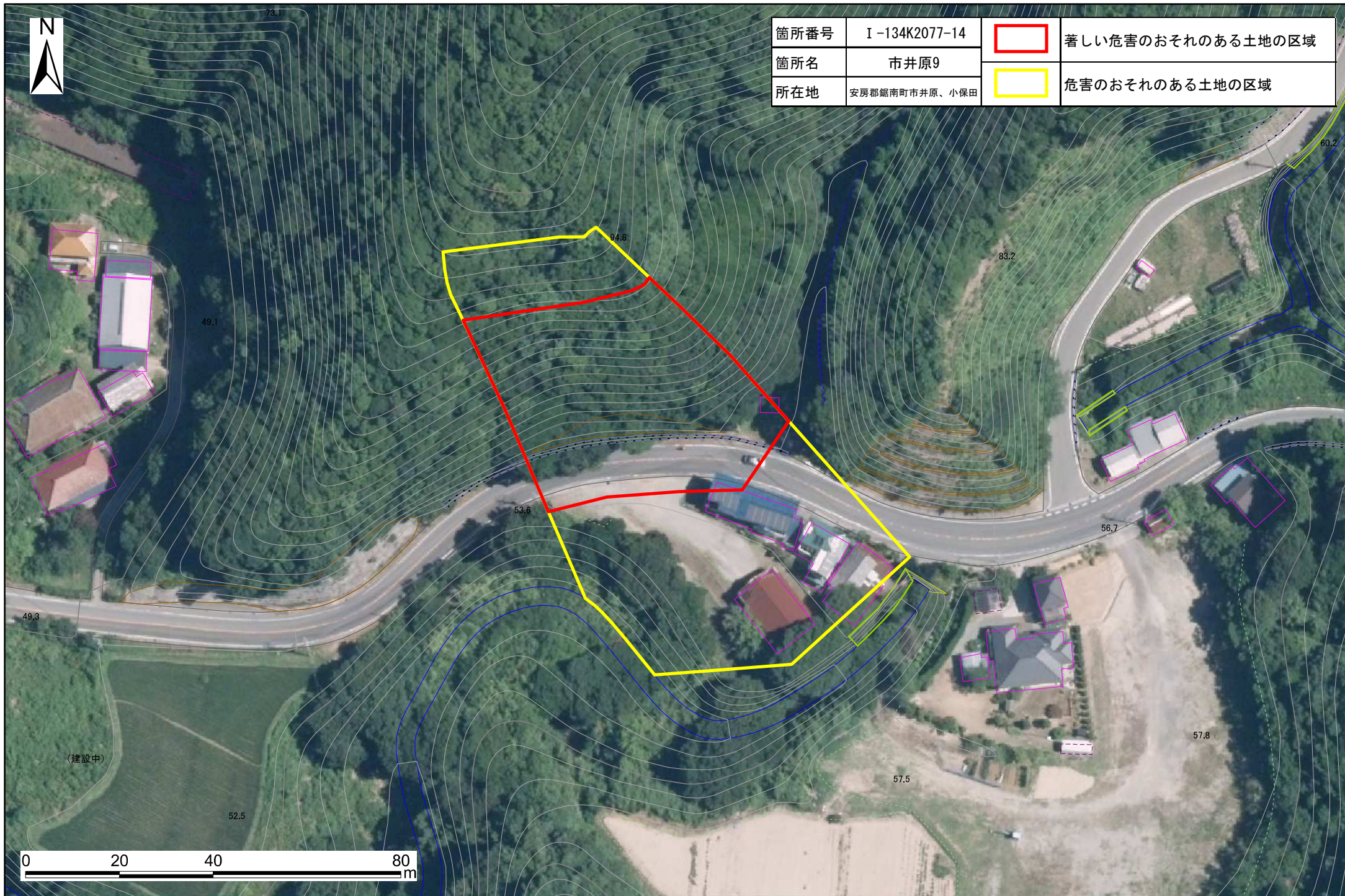
土砂災害警戒区域・特別警戒区域図(急傾斜地の崩壊) 市井原地区



土砂災害警戒区域・特別警戒区域図(急傾斜地の崩壊) 市井原地区



土砂災害警戒区域・特別警戒区域図(急傾斜地の崩壊) 市井原地区



Topographic map showing contour lines, a river, and buildings. A red line outlines a specific area, and a yellow line outlines another area. A legend in the top right corner explains the symbols. A scale bar and north arrow are in the bottom left.

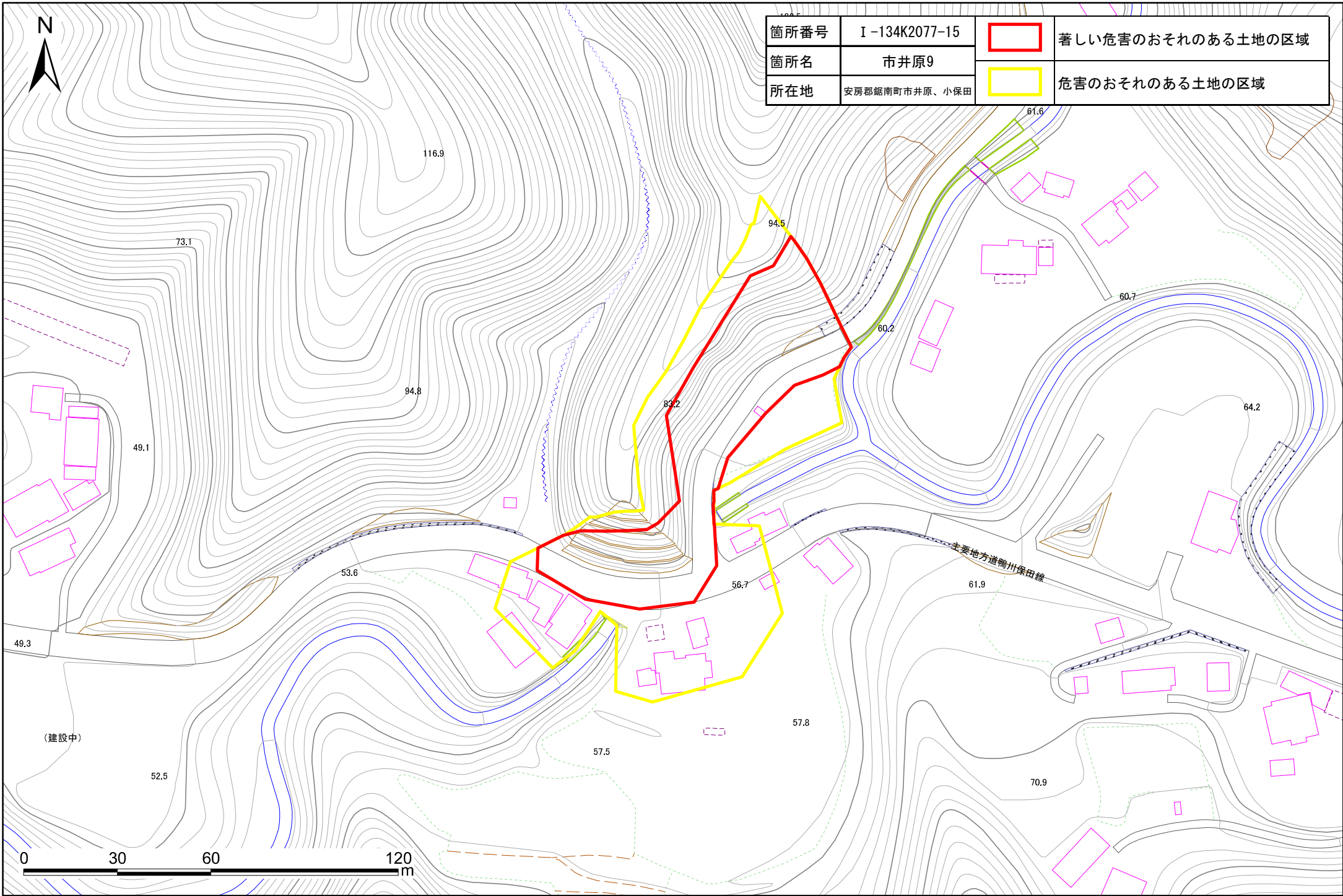
箇所番号	I-134K2077-15		著しい危害のおそれのある土地の区域
箇所名	市井原9		危害のおそれのある土地の区域
所在地	安房郡鋸南町市井原、小保田		

0 30 60 120 m

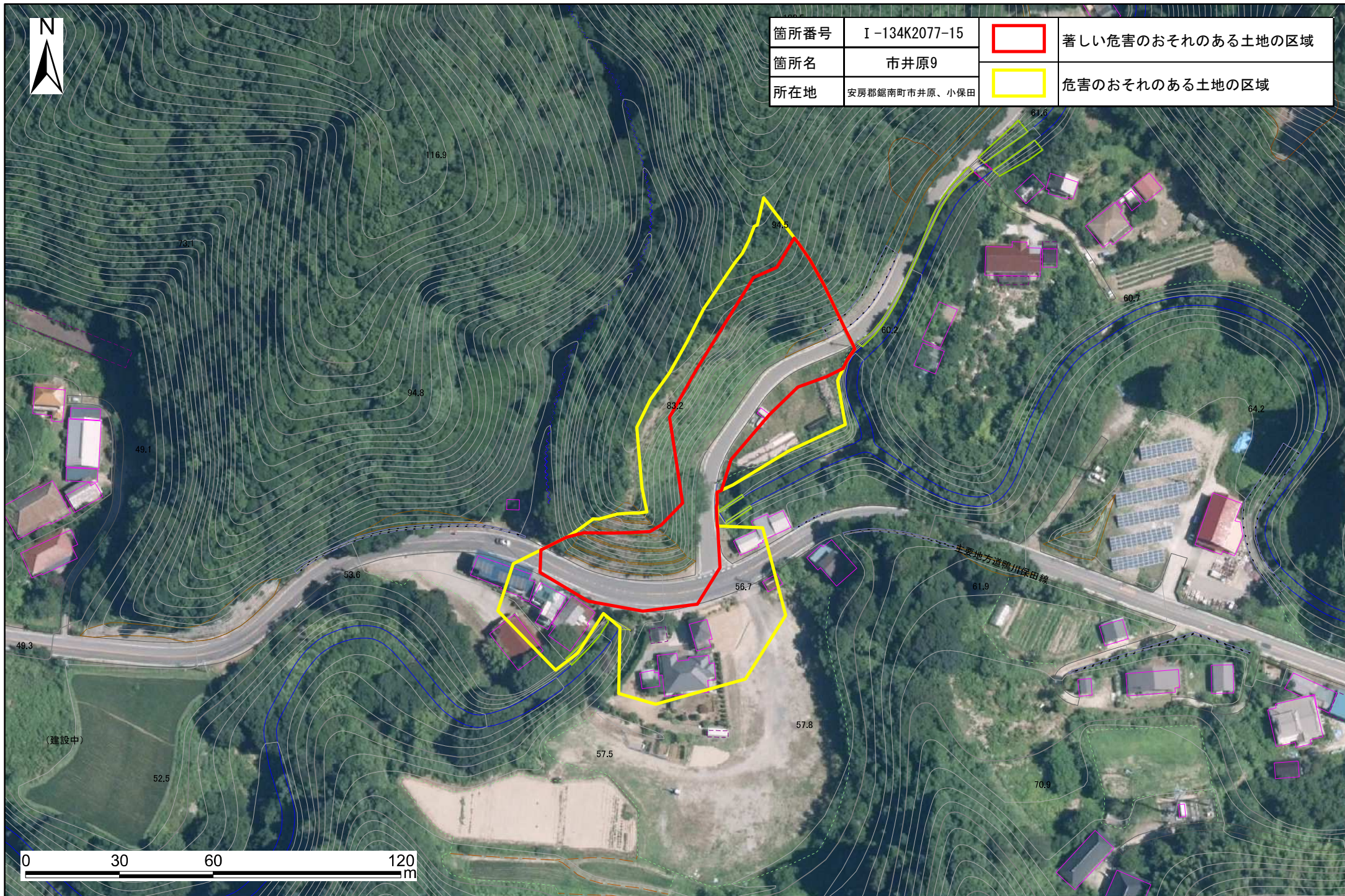
（建設中）

主要地方道鴨川保田線

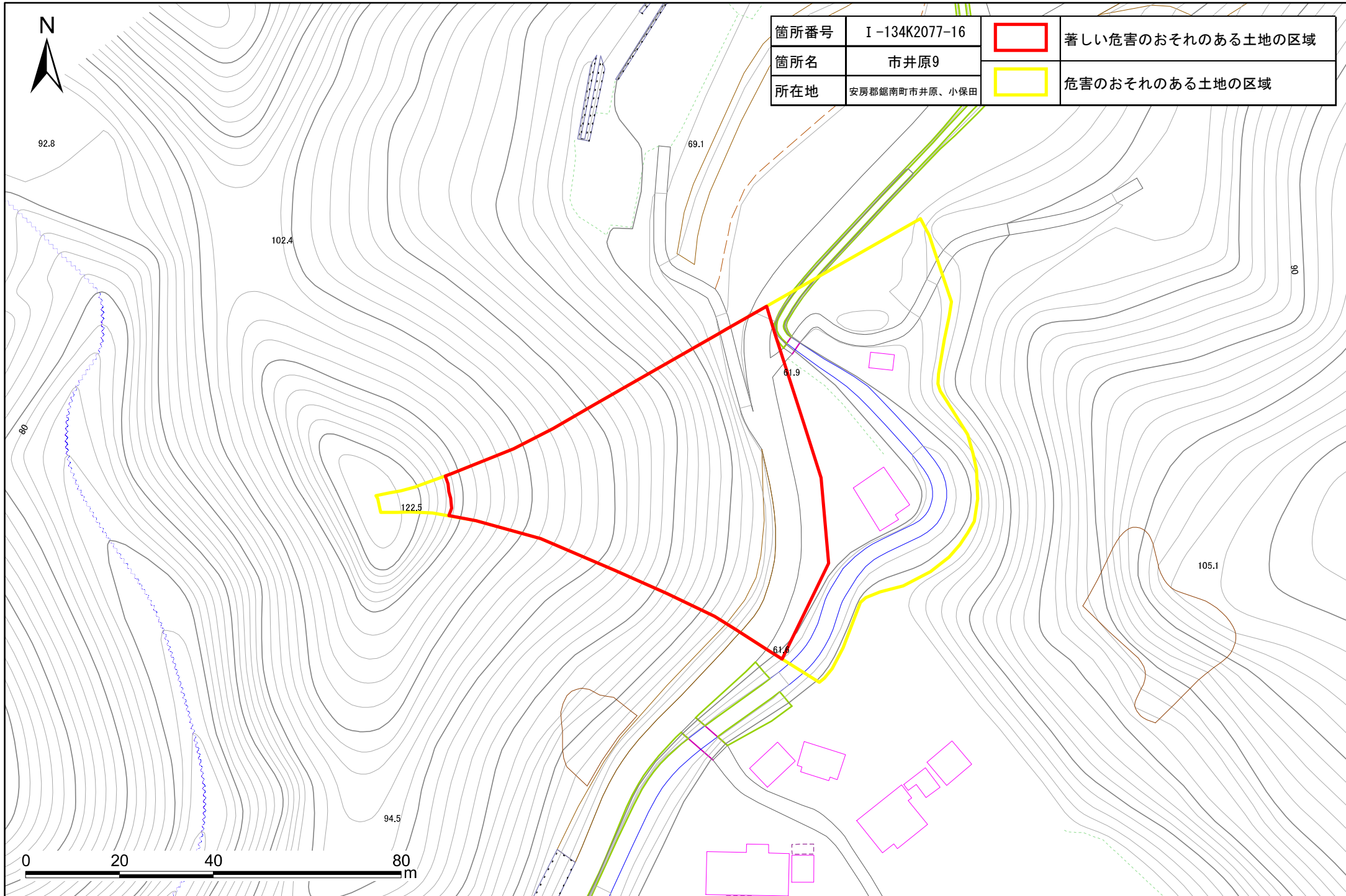
61.6, 60.7, 64.2, 61.9, 70.9, 57.8, 56.7, 57.5, 53.6, 49.3, 49.1, 94.8, 116.9, 73.1, 94.5, 60.2, 61.6



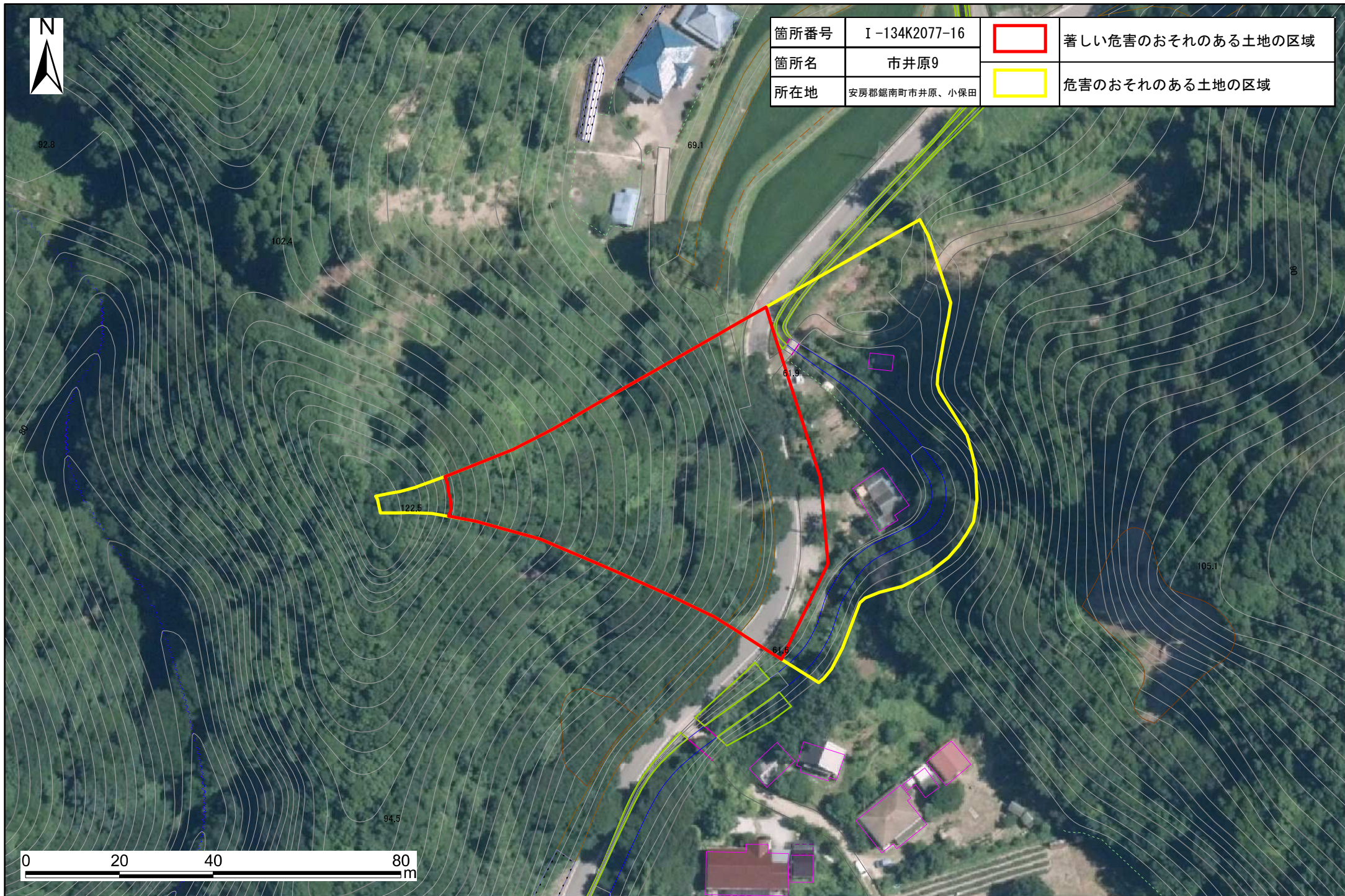
土砂災害警戒区域・特別警戒区域図(急傾斜地の崩壊) 市井原地区



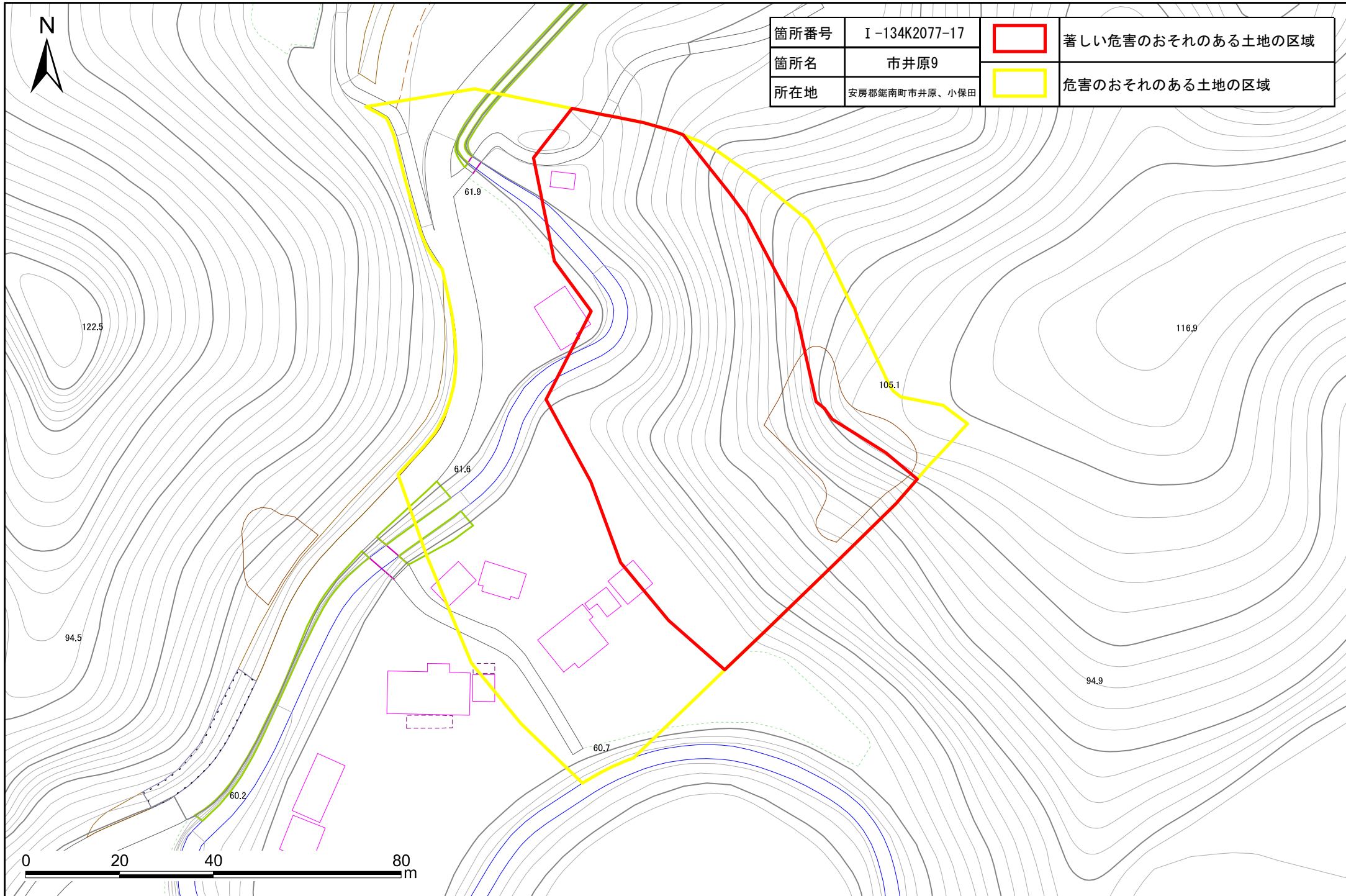
土砂災害警戒区域・特別警戒区域図(急傾斜地の崩壊) 市井原地区



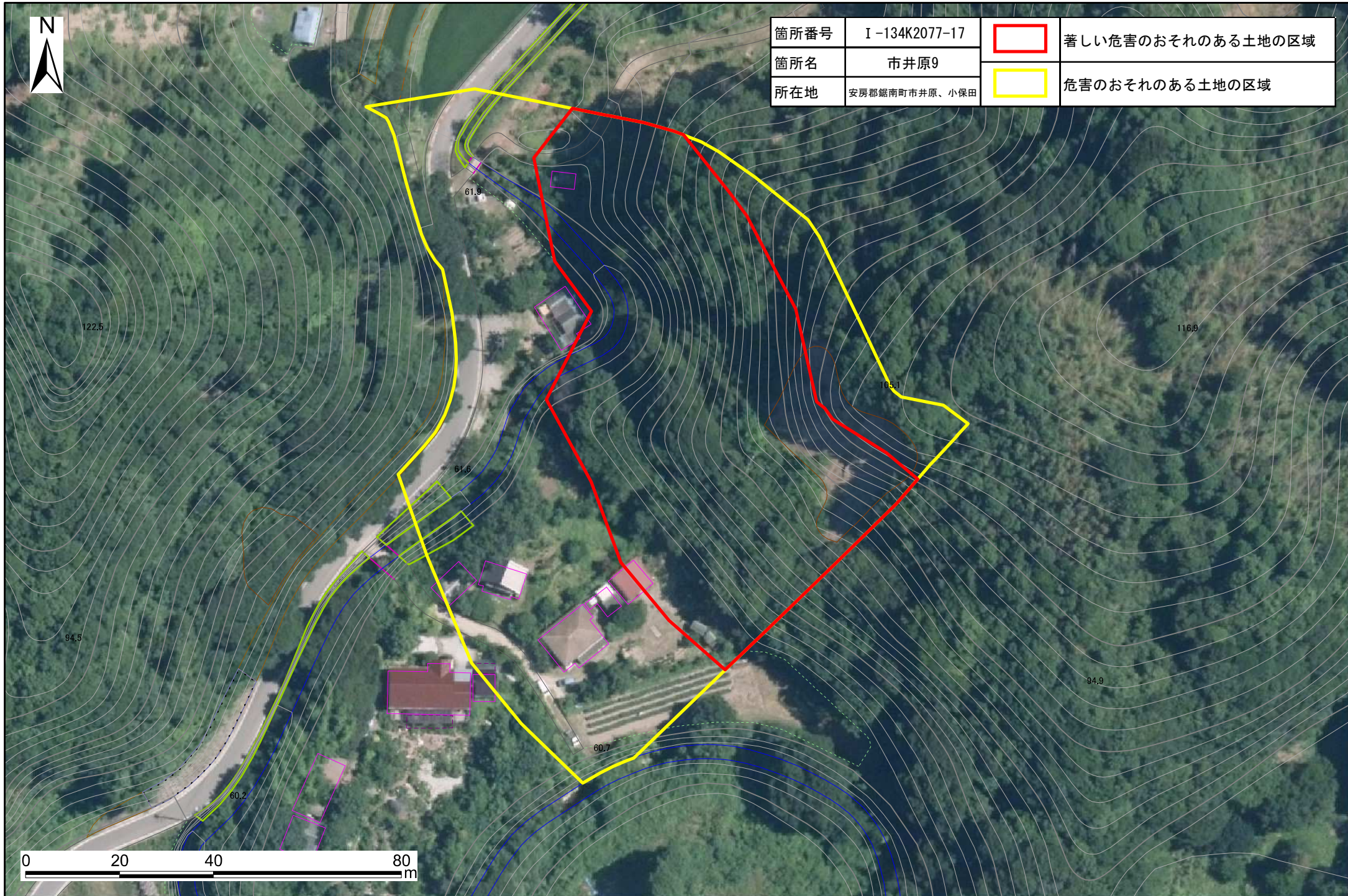
土砂災害警戒区域・特別警戒区域図(急傾斜地の崩壊) 市井原地区



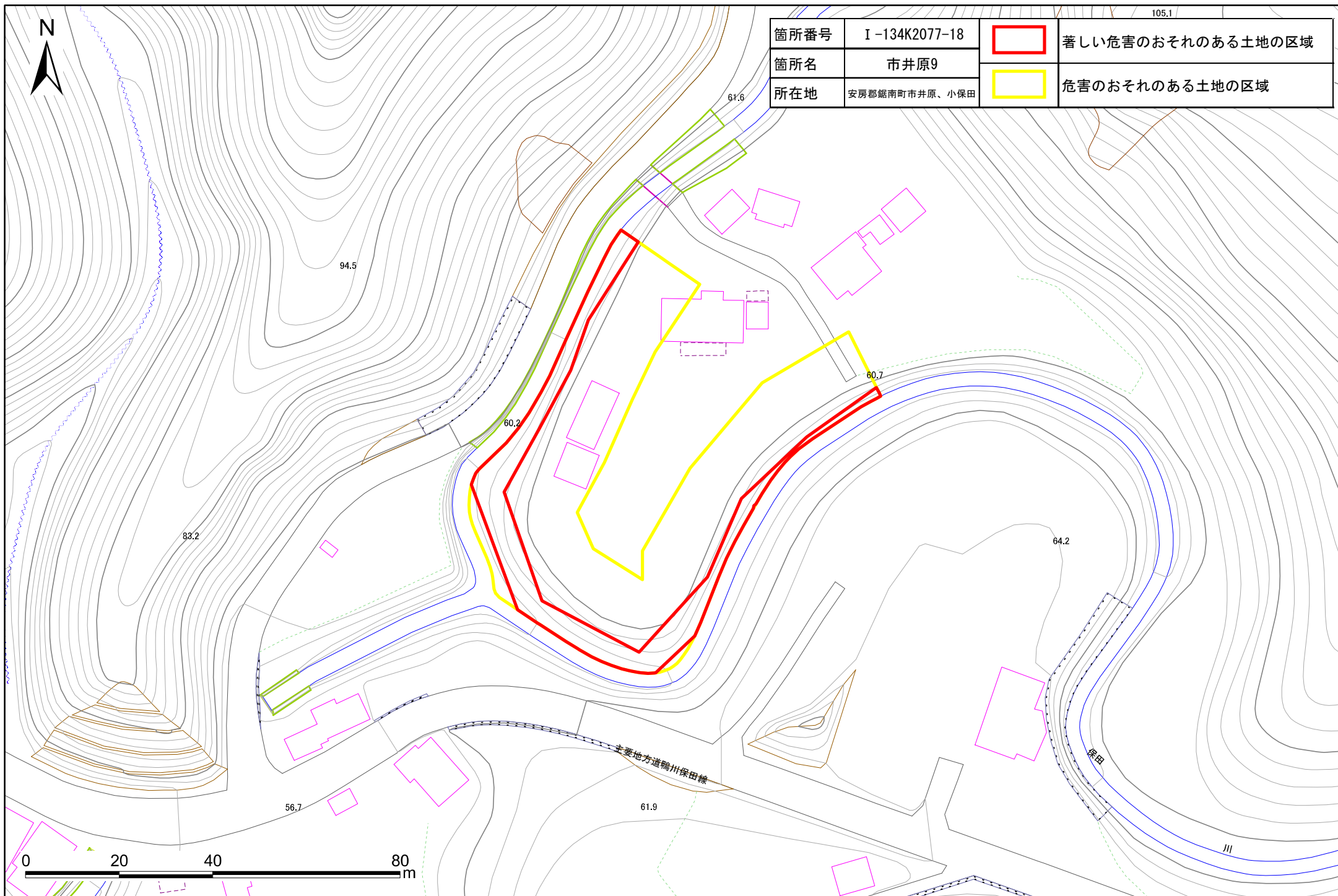
土砂災害警戒区域・特別警戒区域図(急傾斜地の崩壊) 市井原地区



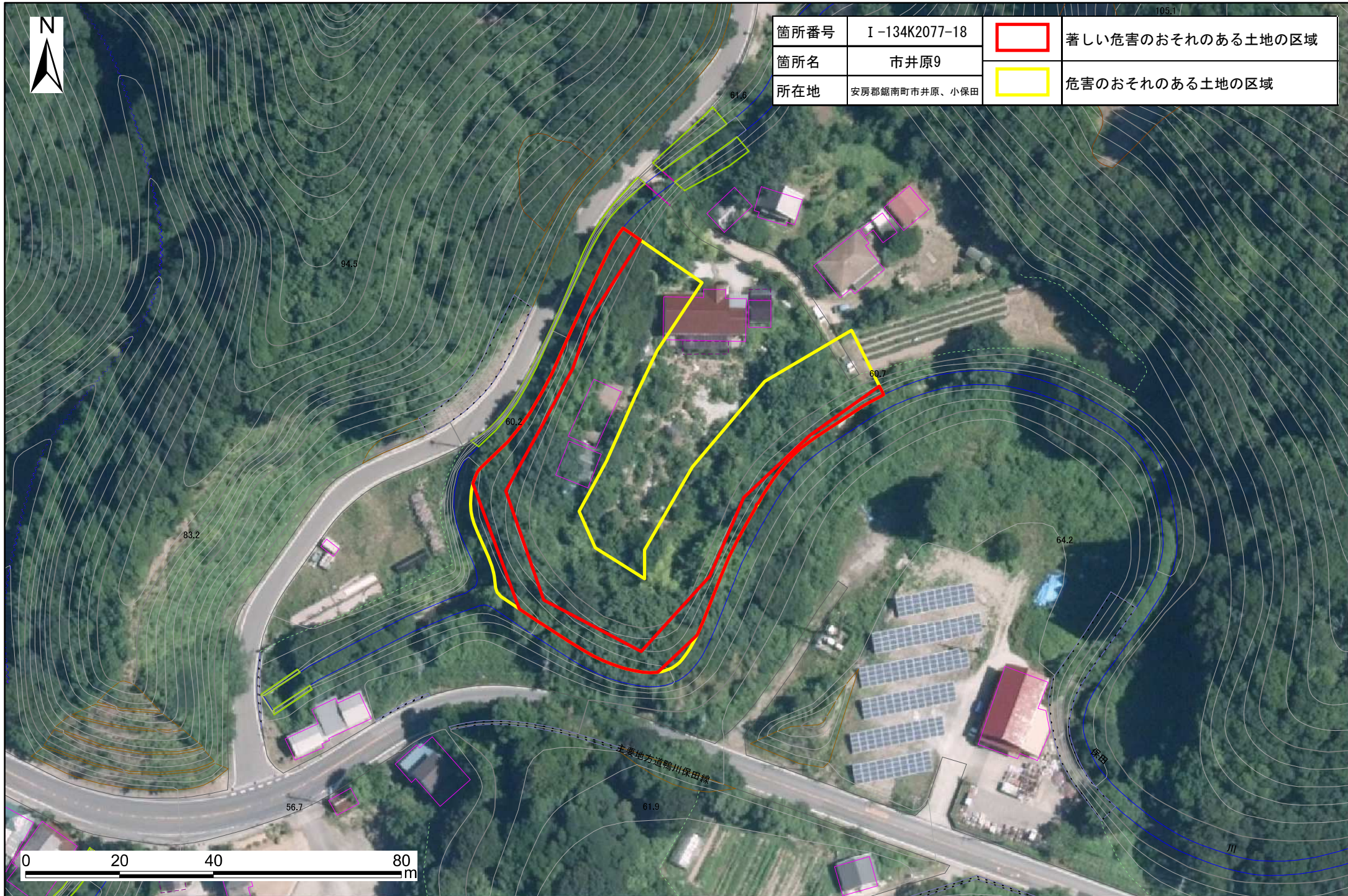
土砂災害警戒区域・特別警戒区域図(急傾斜地の崩壊) 市井原地区



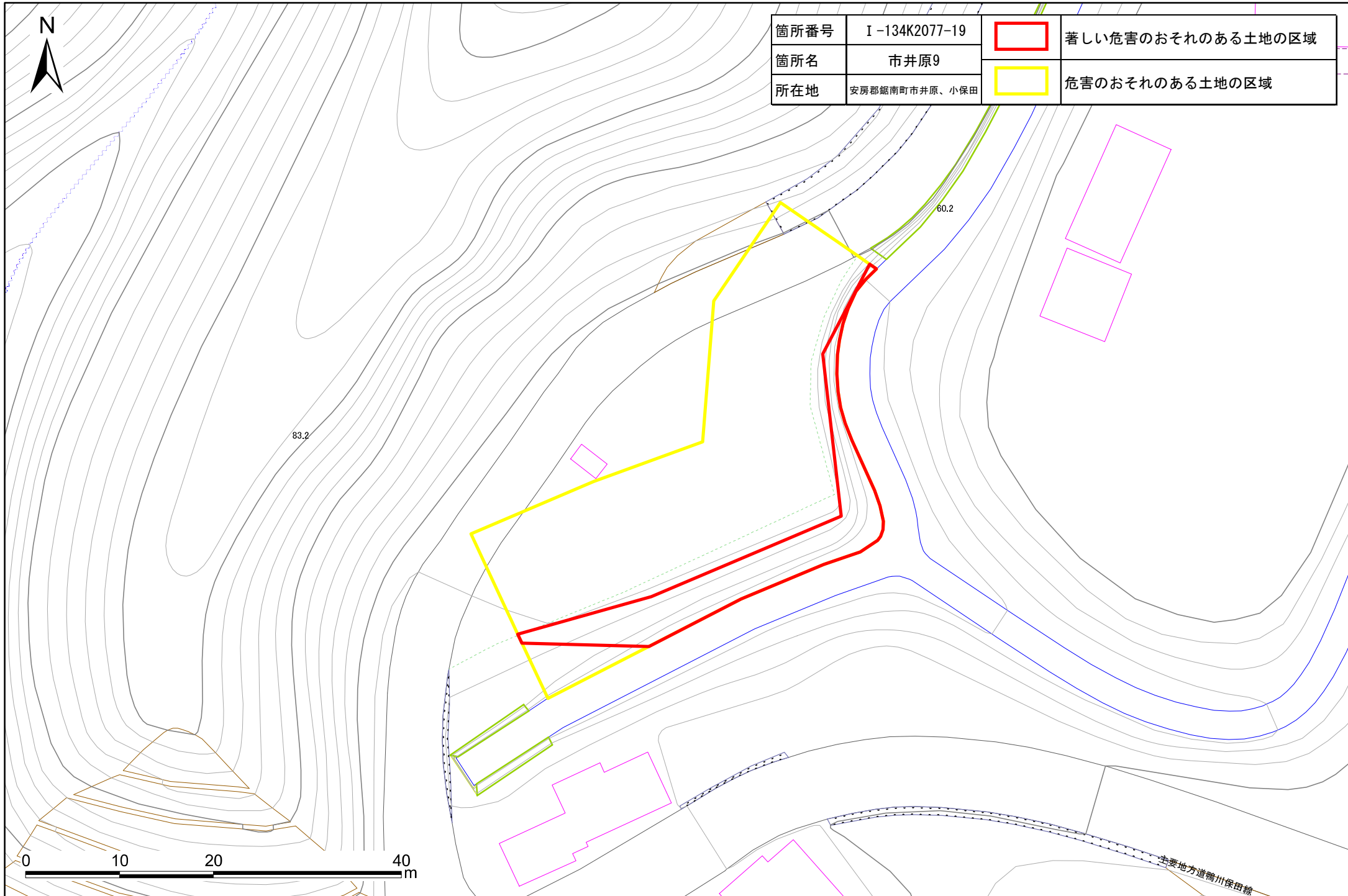
土砂災害警戒区域・特別警戒区域図(急傾斜地の崩壊) 市井原地区



土砂災害警戒区域・特別警戒区域図(急傾斜地の崩壊) 市井原地区





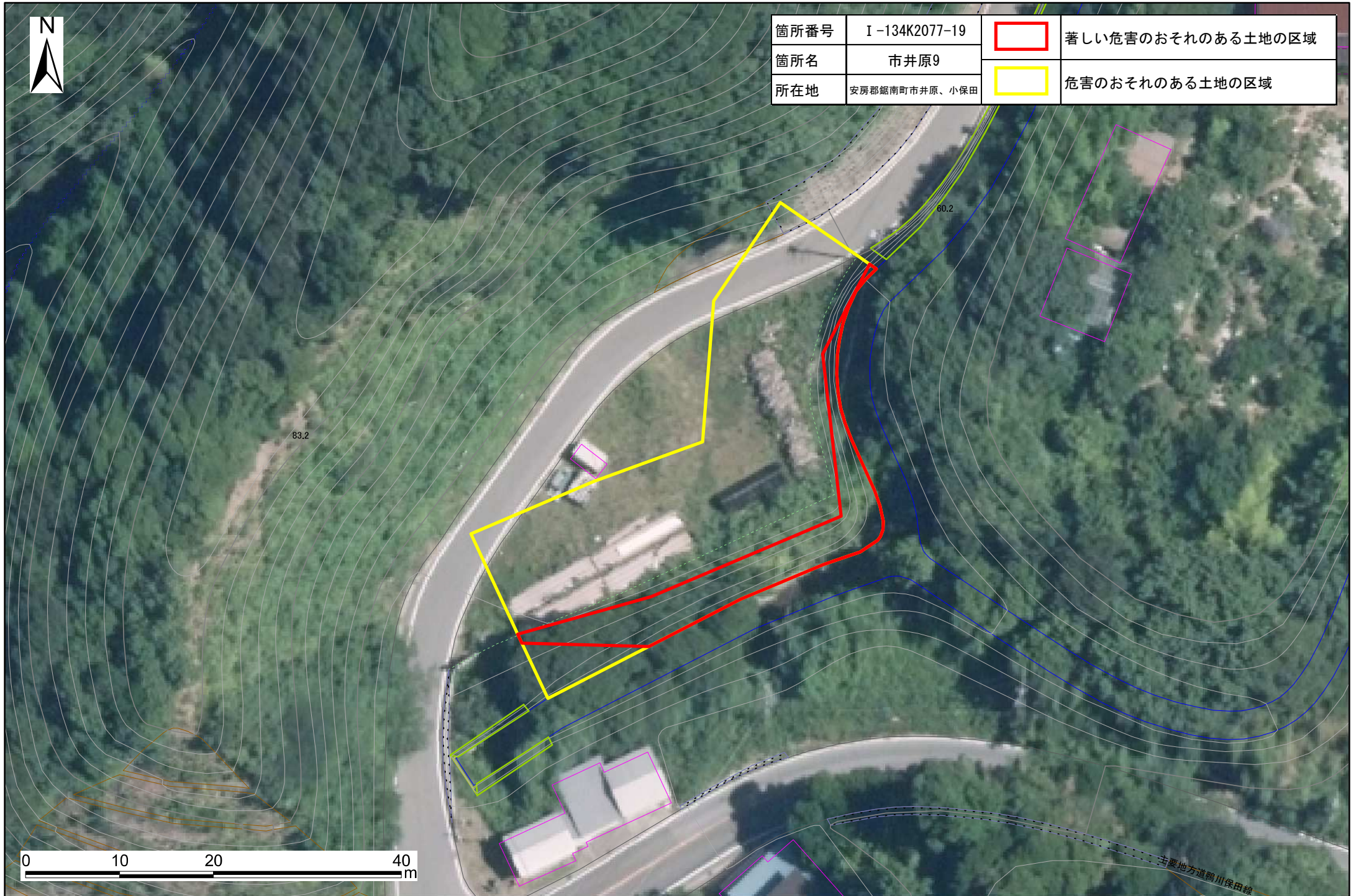
土砂災害警戒区域・特別警戒区域図(急傾斜地の崩壊) 市井原地区



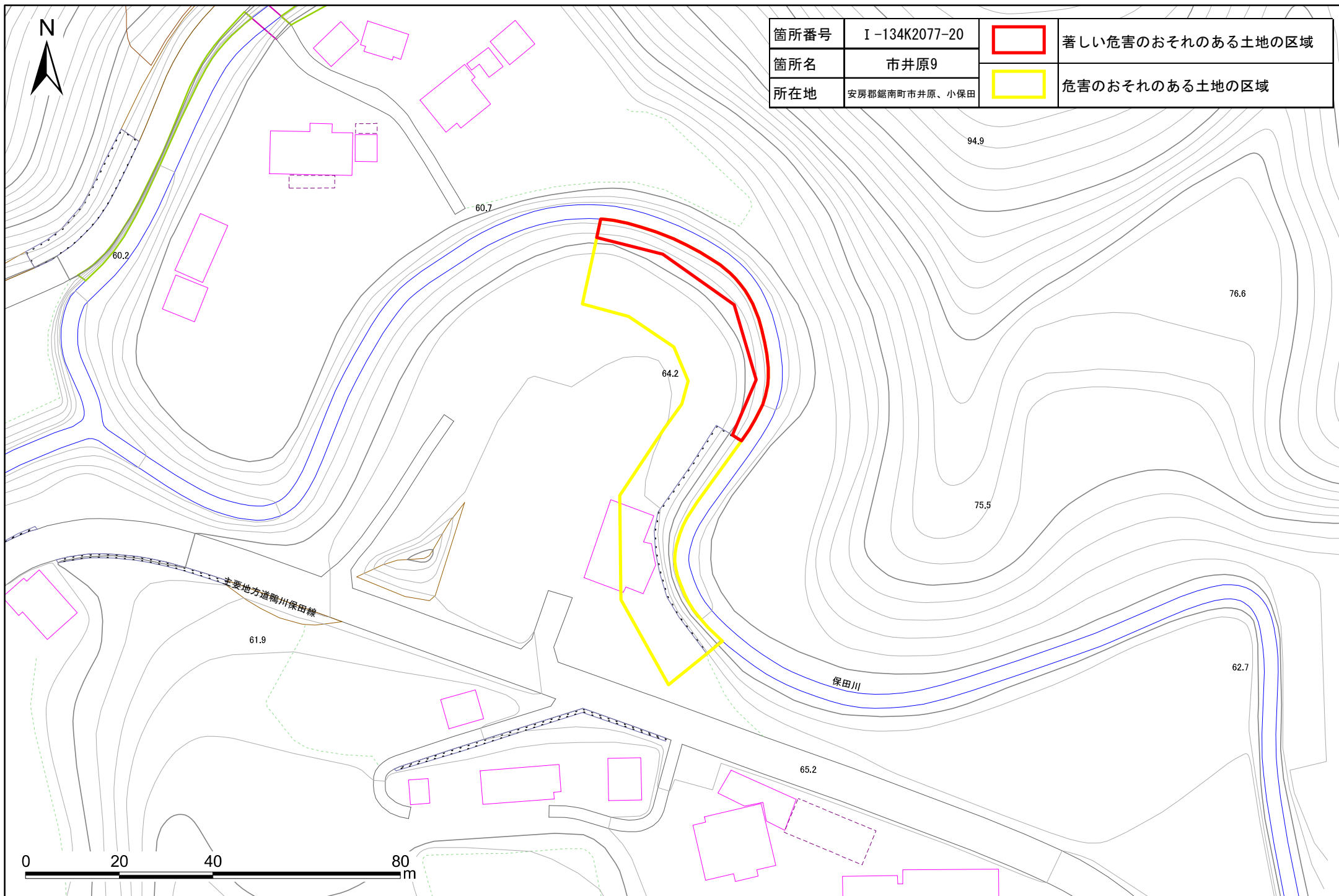
土砂災害警戒区域・特別警戒区域図(急傾斜地の崩壊) 市井原地区



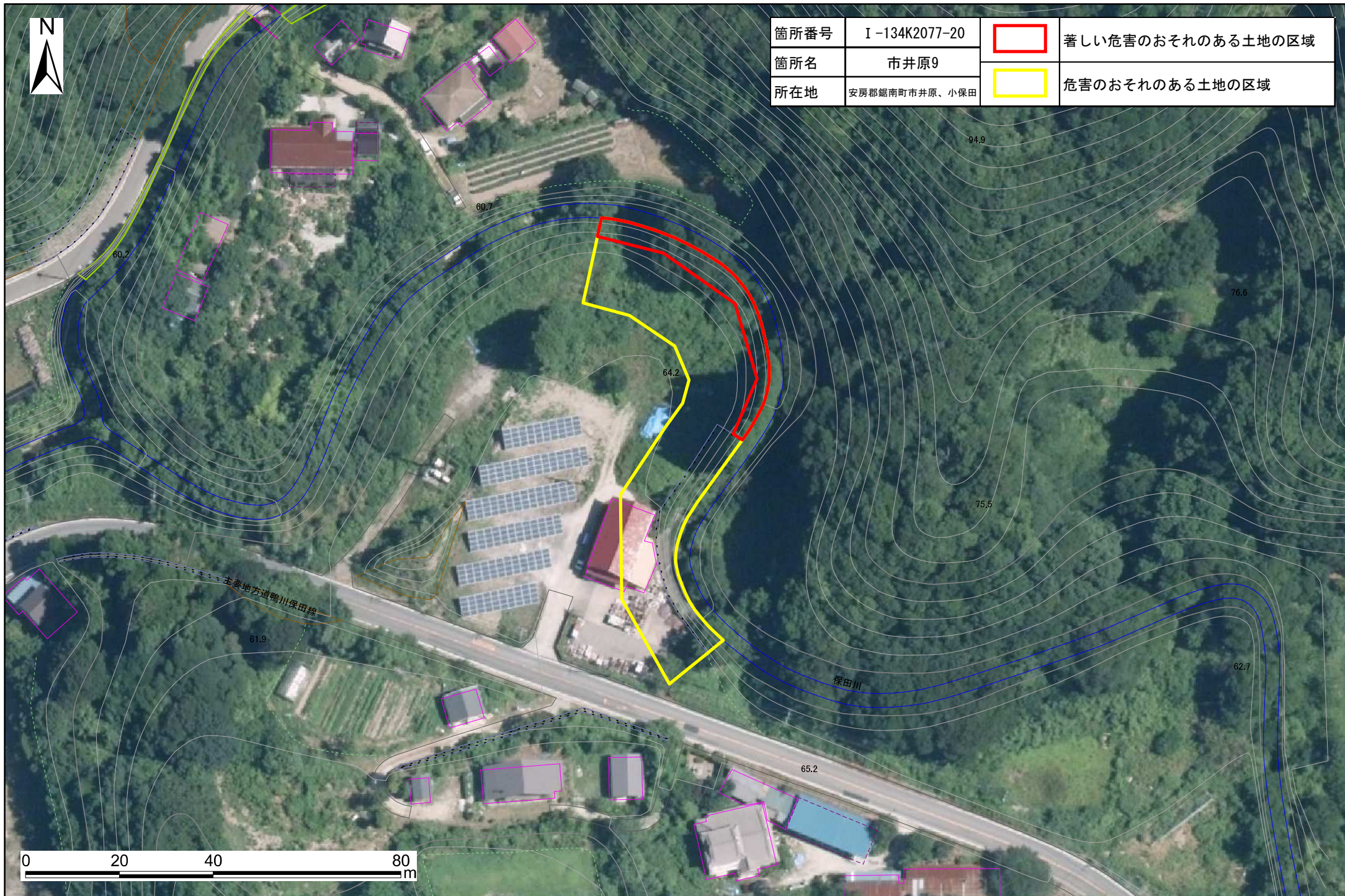
箇所番号	I-134K2077-19		著しい危害のおそれのある土地の区域
箇所名	市井原9		危害のおそれのある土地の区域
所在地	安房郡鋸南町市井原、小保田		



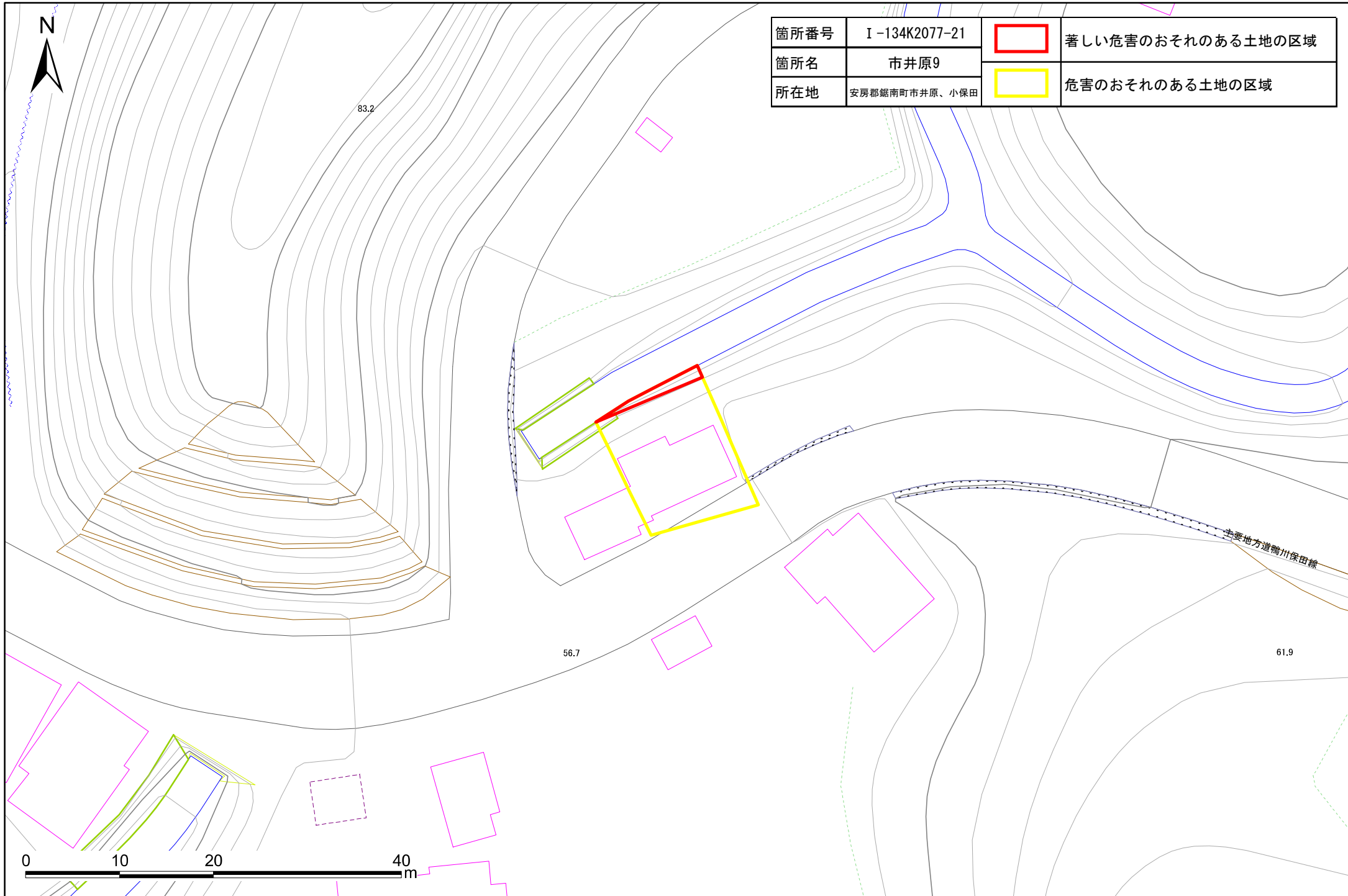
土砂災害警戒区域・特別警戒区域図(急傾斜地の崩壊) 市井原地区



土砂災害警戒区域・特別警戒区域図(急傾斜地の崩壊) 市井原地区



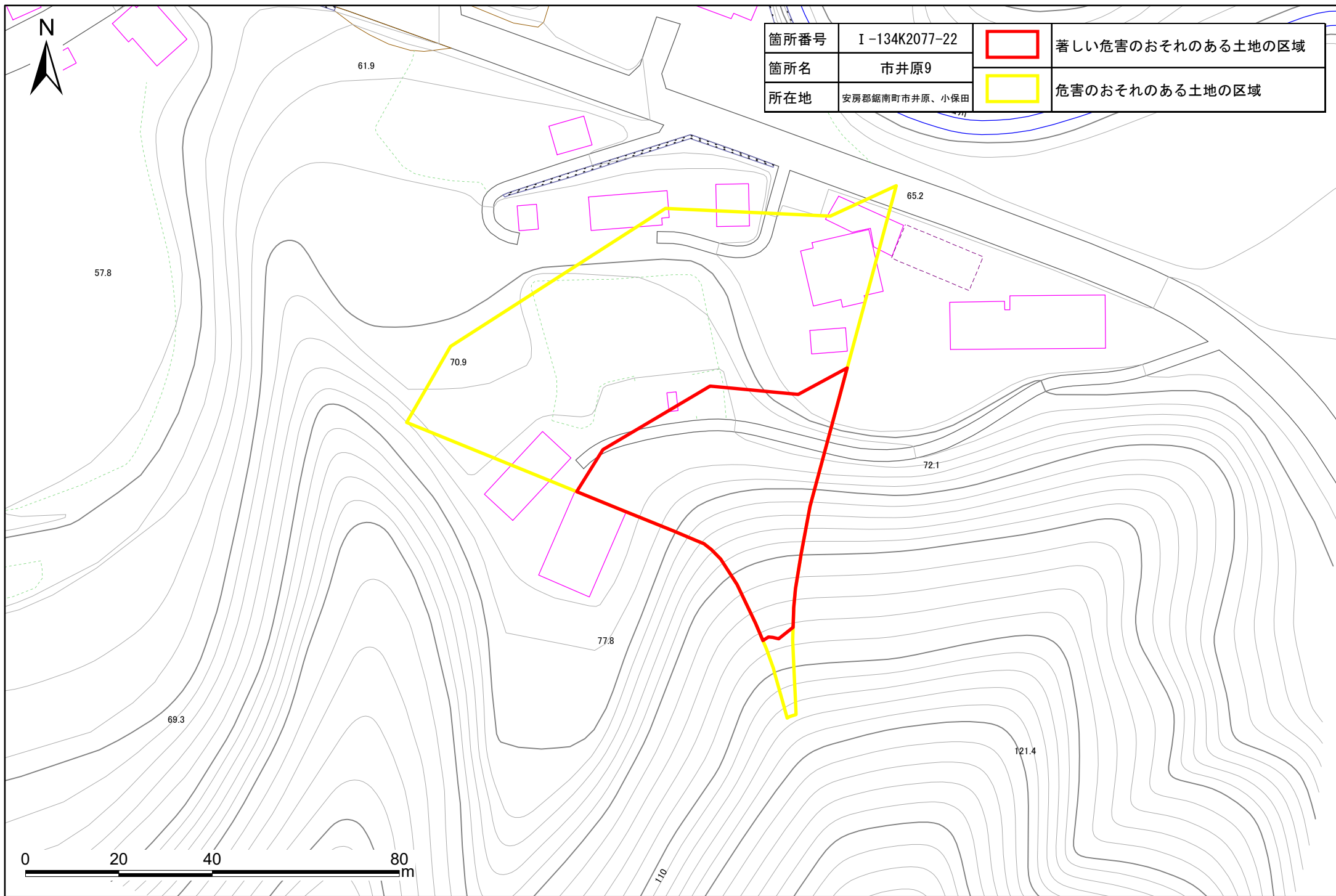
土砂災害警戒区域・特別警戒区域図(急傾斜地の崩壊) 市井原地区



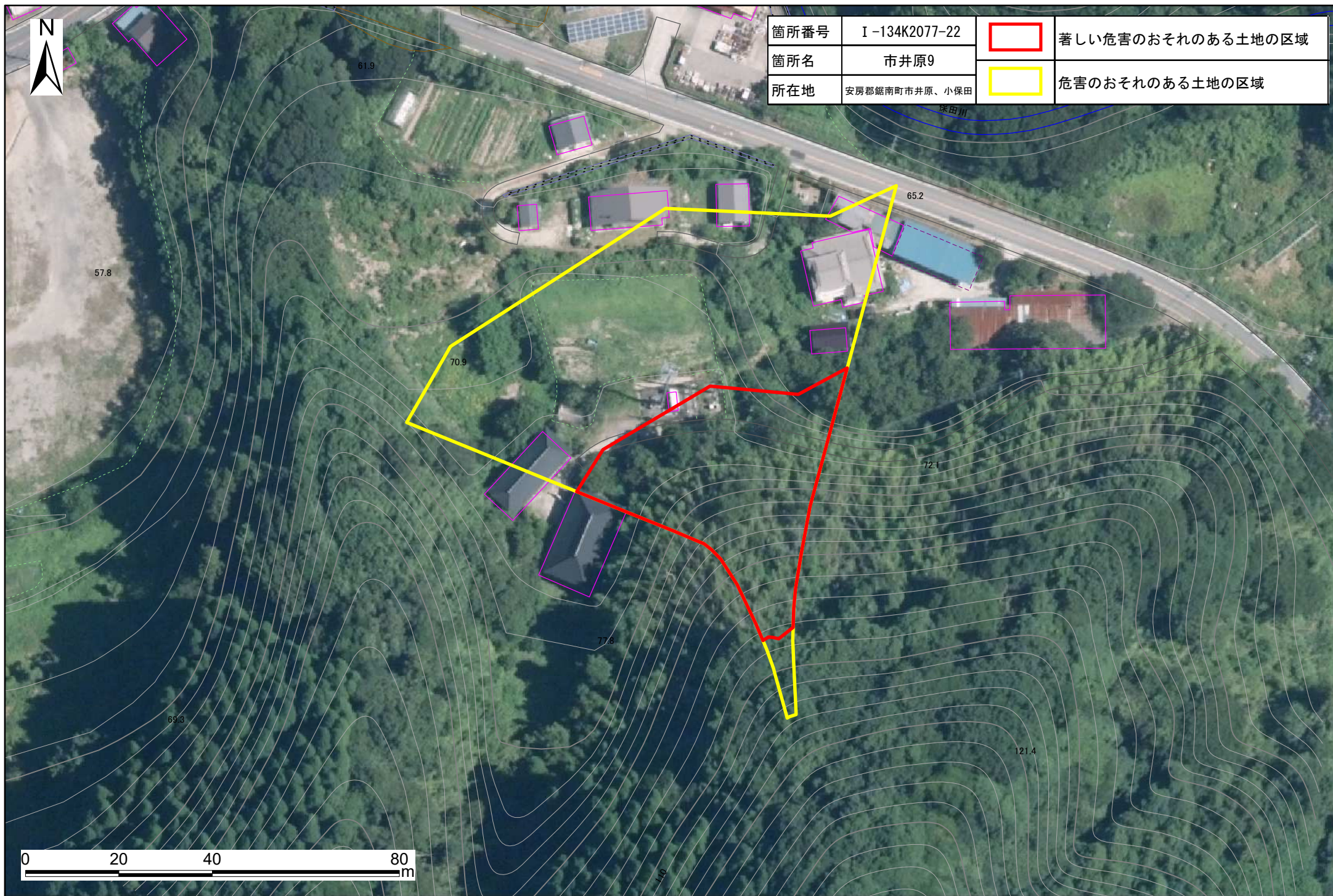
土砂災害警戒区域・特別警戒区域図(急傾斜地の崩壊) 市井原地区



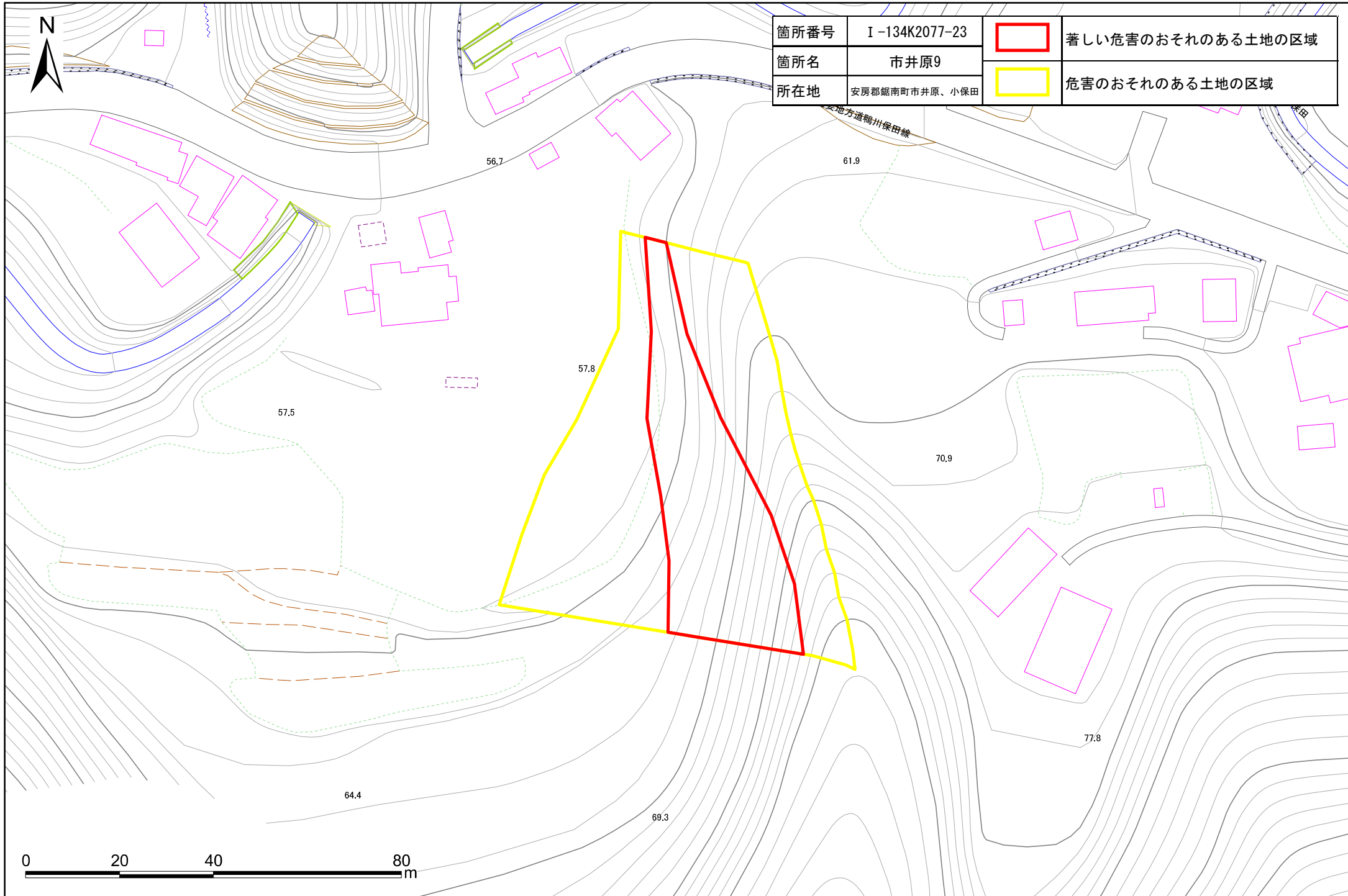
土砂災害警戒区域・特別警戒区域図(急傾斜地の崩壊) 市井原地区



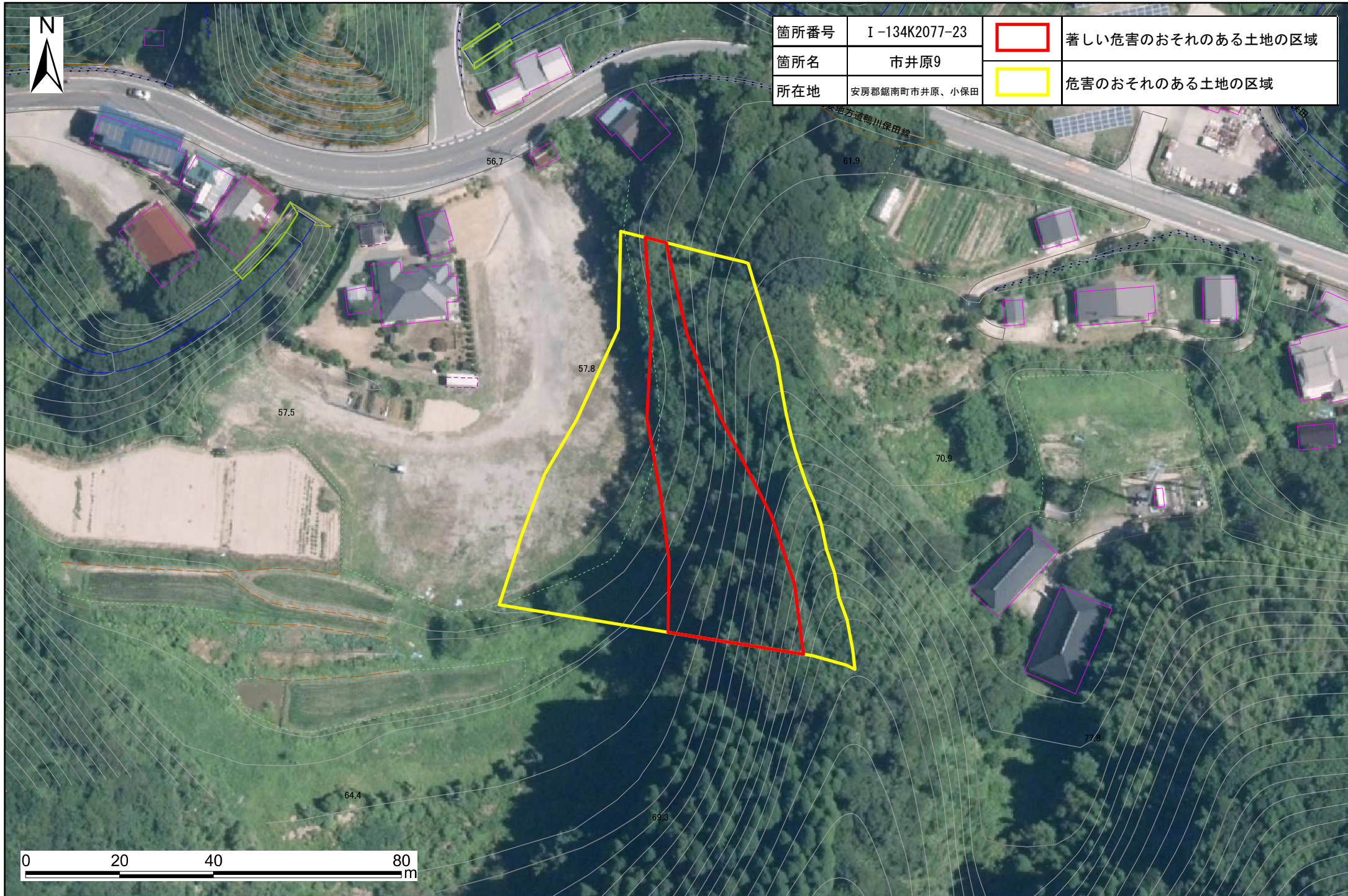
土砂災害警戒区域・特別警戒区域図(急傾斜地の崩壊) 市井原地区



土砂災害警戒区域・特別警戒区域図(急傾斜地の崩壊) 市井原地区





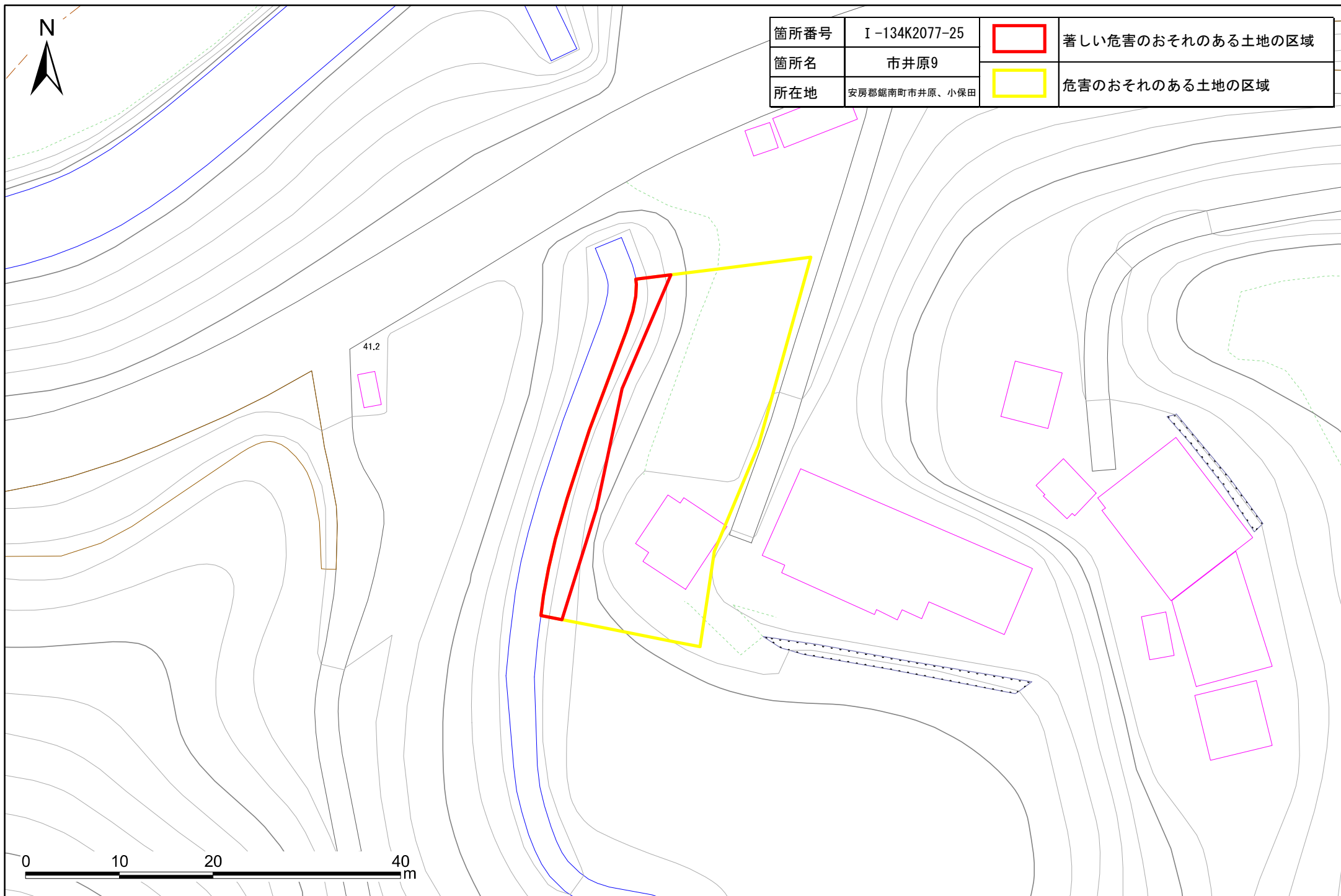
土砂災害警戒区域・特別警戒区域図(急傾斜地の崩壊) 市井原地区



土砂災害警戒区域・特別警戒区域図(急傾斜地の崩壊) 小保田地区





箇所番号	I-134K2077-25		著しい危害のおそれのある土地の区域
箇所名	市井原9		危害のおそれのある土地の区域
所在地	安房郡鋸南町市井原、小保田		



土砂災害警戒区域・特別警戒区域図(急傾斜地の崩壊) 小保田地区



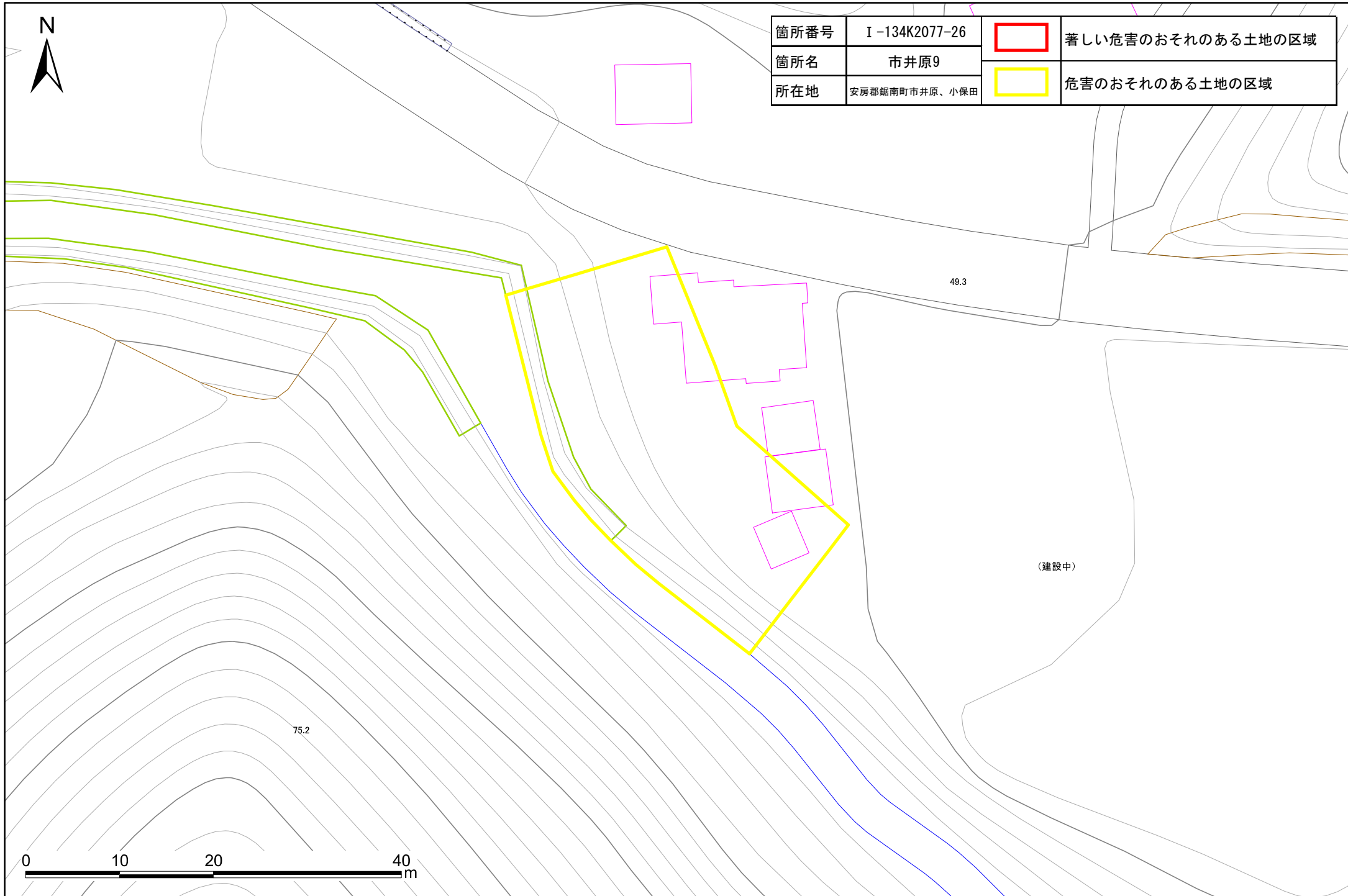
箇所番号	I-134K2077-25		著しい危害のおそれのある土地の区域
箇所名	市井原9		危害のおそれのある土地の区域
所在地	安房郡鋸南町市井原、小保田		



土砂災害警戒区域・特別警戒区域図(急傾斜地の崩壊) 市井原地区





箇所番号	I-134K2077-26		著しい危害のおそれのある土地の区域
箇所名	市井原9		危害のおそれのある土地の区域
所在地	安房郡鋸南町市井原、小保田		



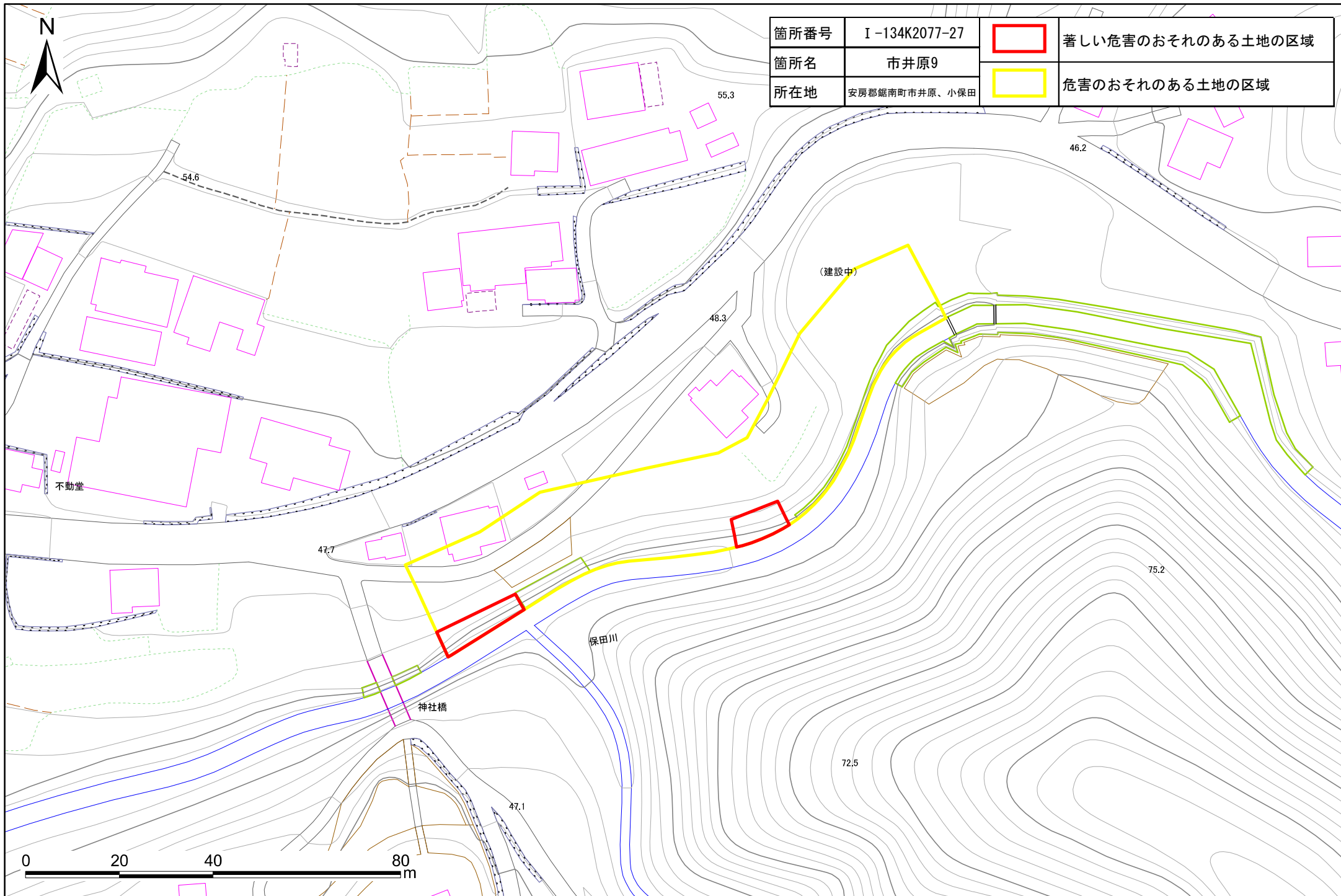
土砂災害警戒区域・特別警戒区域図(急傾斜地の崩壊) 市井原地区



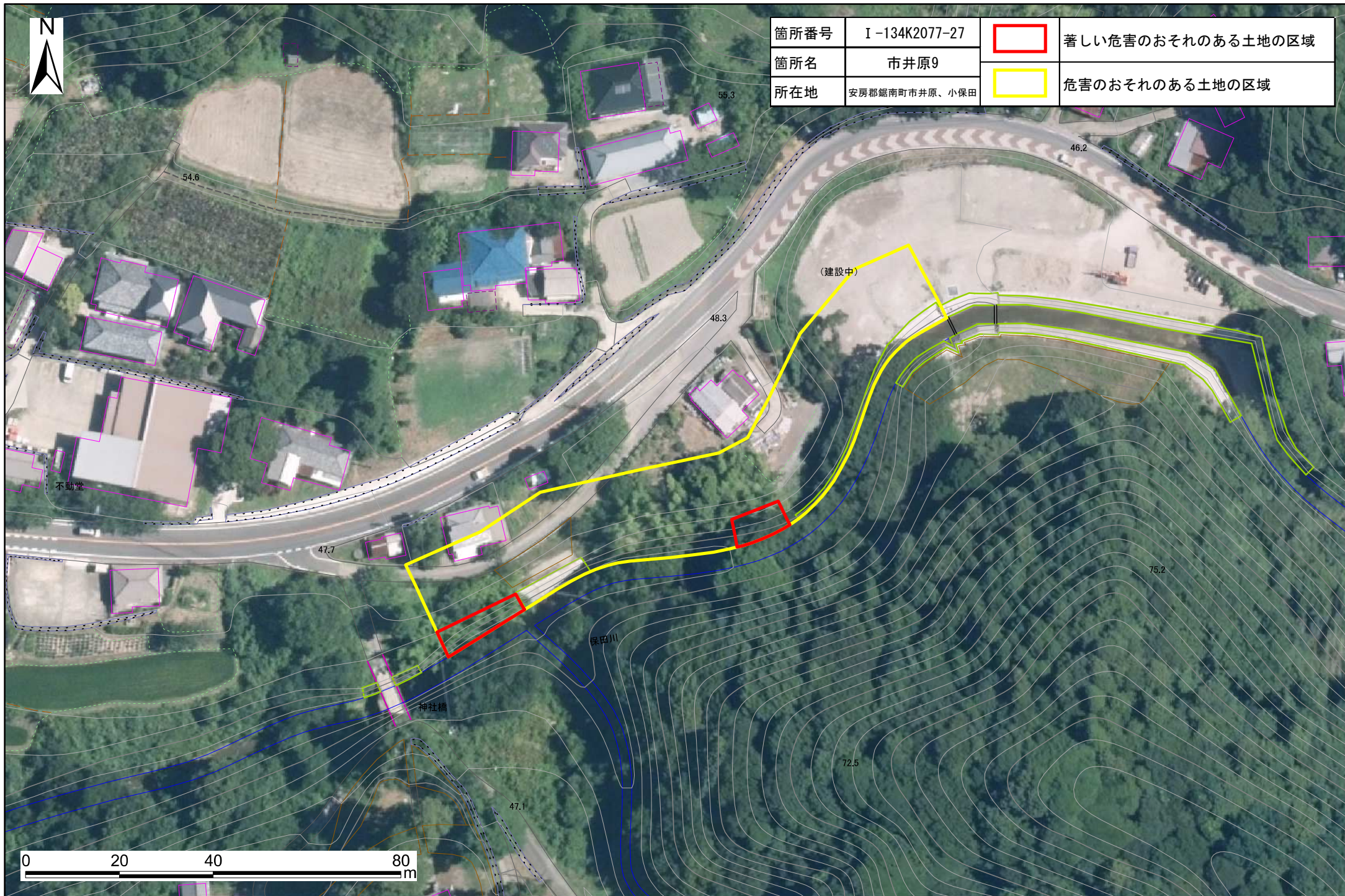
箇所番号	I-134K2077-26		著しい危害のおそれのある土地の区域
箇所名	市井原9		危害のおそれのある土地の区域
所在地	安房郡鋸南町市井原、小保田		



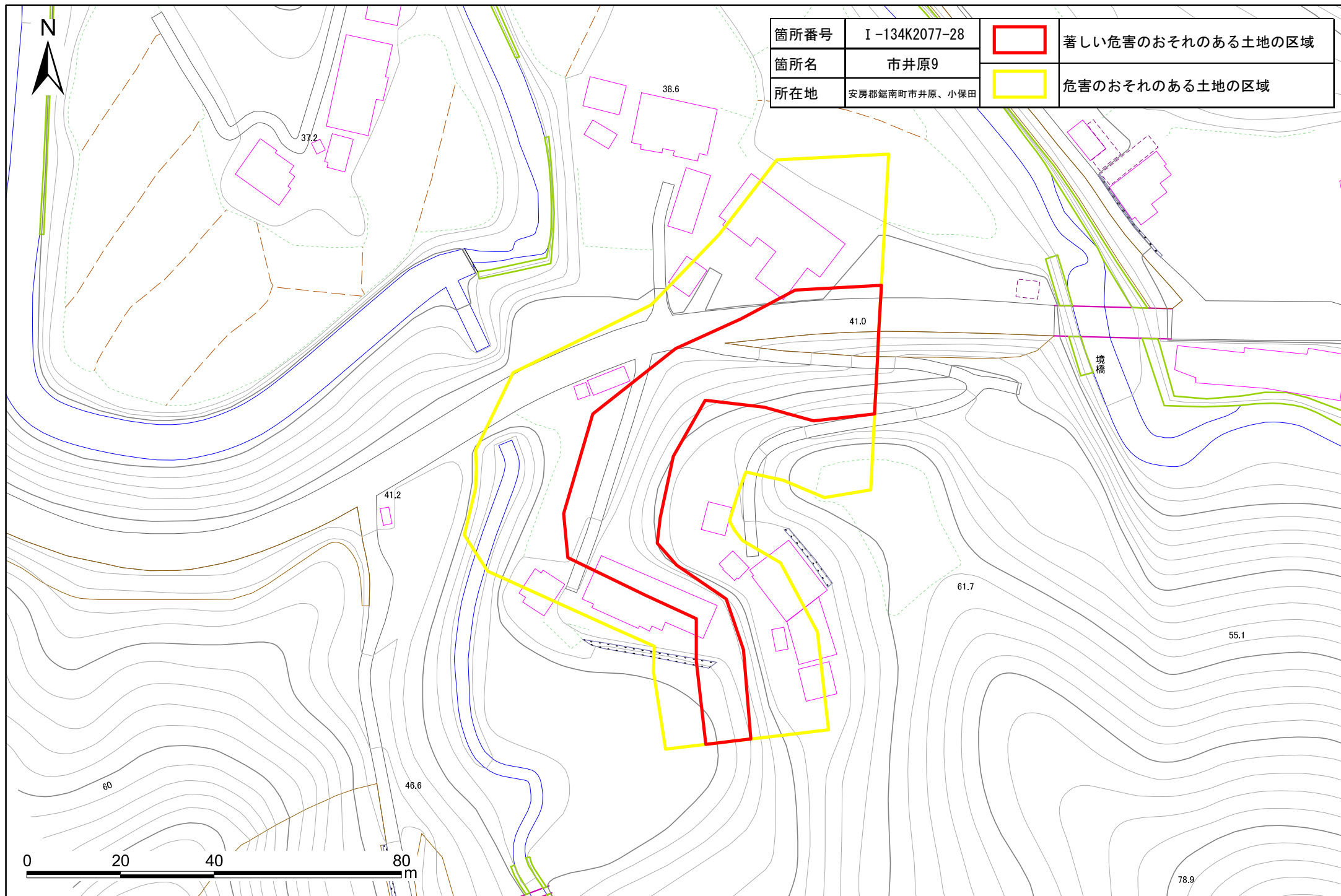
土砂災害警戒区域・特別警戒区域図(急傾斜地の崩壊) 市井原地区



土砂災害警戒区域・特別警戒区域図(急傾斜地の崩壊) 市井原地区



土砂災害警戒区域・特別警戒区域図(急傾斜地の崩壊) 小保田地区



土砂災害警戒区域・特別警戒区域図(急傾斜地の崩壊) 小保田地区

