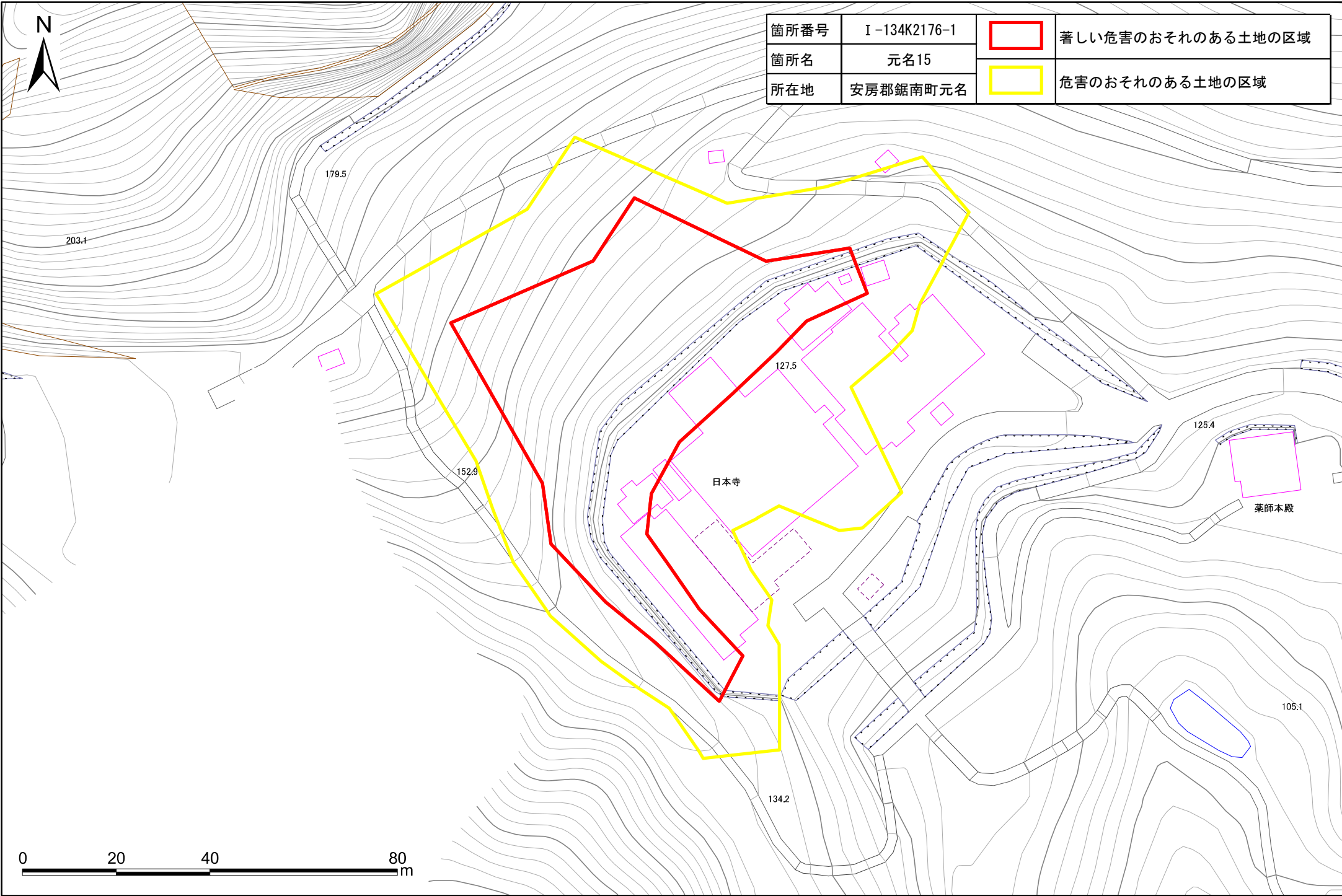




土砂災害警戒区域・特別警戒区域図(急傾斜地の崩壊) 元名1地区



土砂災害警戒区域・特別警戒区域図(急傾斜地の崩壊) 元名1地区



箇所番号	I-134K2176-1		著しい危害のおそれのある土地の区域
箇所名	元名15		危害のおそれのある土地の区域
所在地	安房郡鋸南町元名		

