



土砂災害警戒区域・特別警戒区域図(急傾斜地の崩壊) 清見台地区





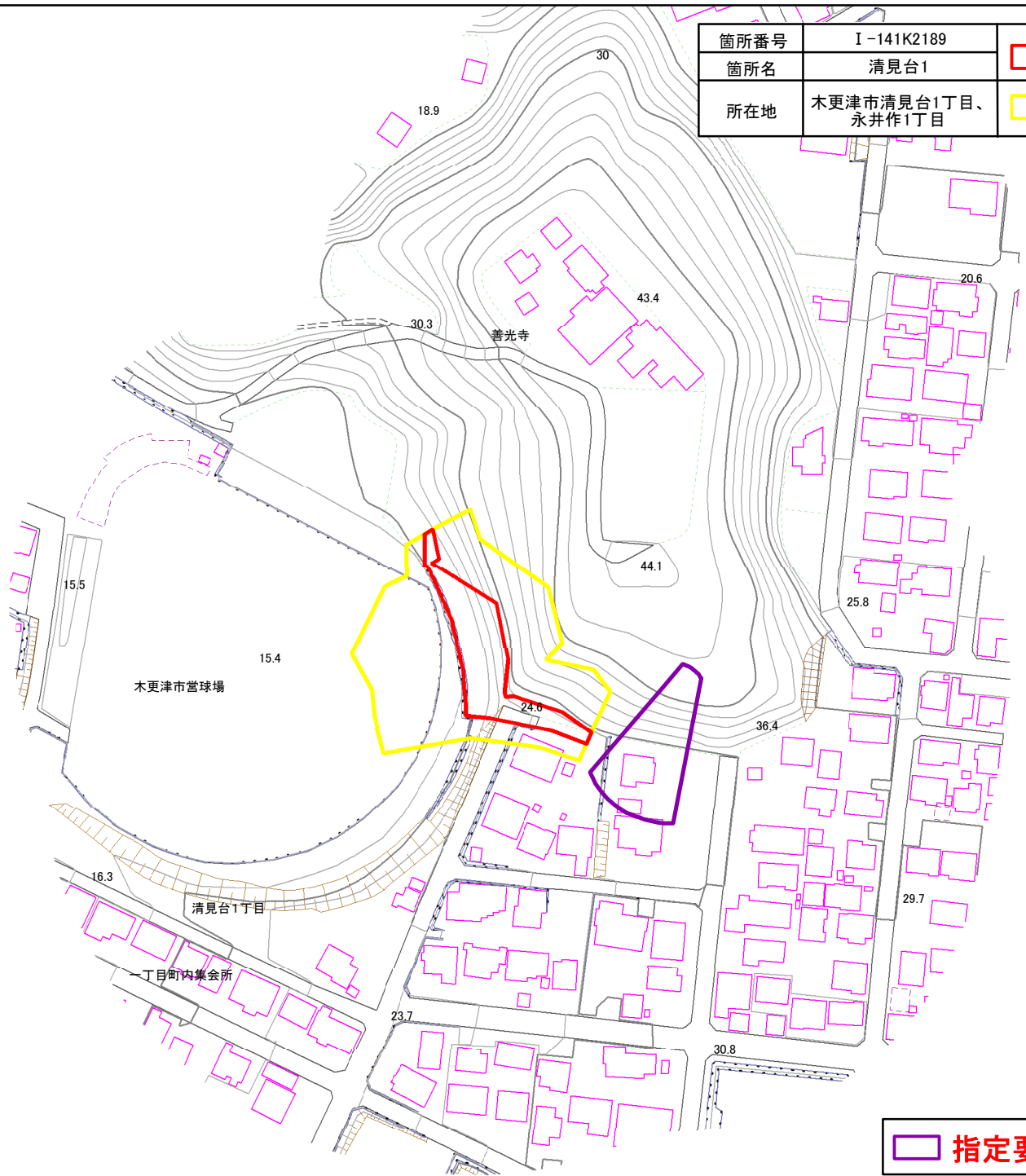
箇所番号	I-141K2189		著しい危害のおそれのある土地の区域
箇所名	清見台1		
所在地	木更津市清見台1丁目、永井作1丁目		危害のおそれのある土地の区域



 指定要件なし(地形要件なし)



箇所番号	I-141K2189		著しい危害のおそれのある土地の区域
箇所名	清見台1		
所在地	木更津市清見台1丁目、 永井作1丁目		危害のおそれのある土地の区域



木更津市

 指定要件なし(地形要件なし)

