





土砂災害警戒区域・特別警戒区域図（急傾斜地の崩壊） 船橋市飯山満町2丁目



| | | |
|------|------------|---|
| 箇所番号 | Ⅱ-0243 |  著しい危害のおそれのある土地の区域  危害のおそれのある土地の区域 |
| 箇所名 | 飯山満町5 | |
| 所在地 | 船橋市飯山満町2丁目 | |

土砂災害警戒区域・特別警戒区域図（急傾斜地の崩壊） 船橋市飯山満町2丁目



| | | | |
|------|------------|---|---|
| 箇所番号 | Ⅱ-0243 |  | 著しい危害のおそれのある土地の区域 |
| 箇所名 | 飯山満町5 | |  |
| 所在地 | 船橋市飯山満町2丁目 | | |