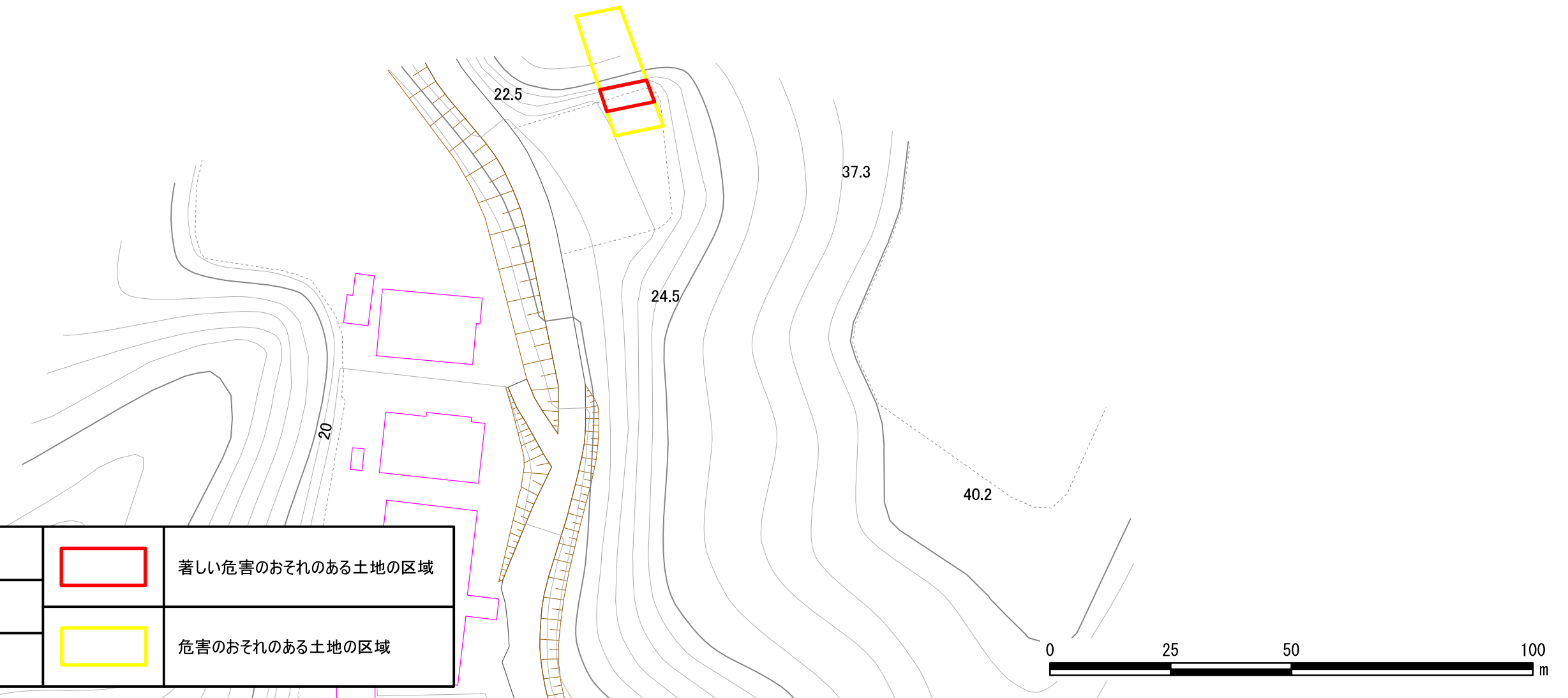




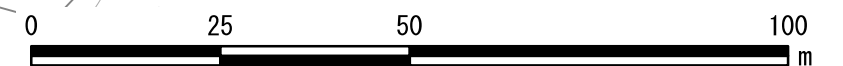
土砂災害警戒区域・特別警戒区域図(急傾斜地の崩壊) 成田市



成田市





| | | | |
|------|-------------|---|-------------------|
| 箇所番号 | II-061K2560 |  | 著しい危害のおそれのある土地の区域 |
| 箇所名 | 津富浦31 |  | 危害のおそれのある土地の区域 |
| 所在地 | 成田市津富浦 | | |



土砂災害警戒区域・特別警戒区域図(急傾斜地の崩壊) 成田市



| | | | |
|------|-------------|---|-------------------|
| 箇所番号 | II-061K2560 |  | 著しい危害のおそれのある土地の区域 |
| 箇所名 | 津富浦31 |  | 危害のおそれのある土地の区域 |
| 所在地 | 成田市津富浦 | | |

