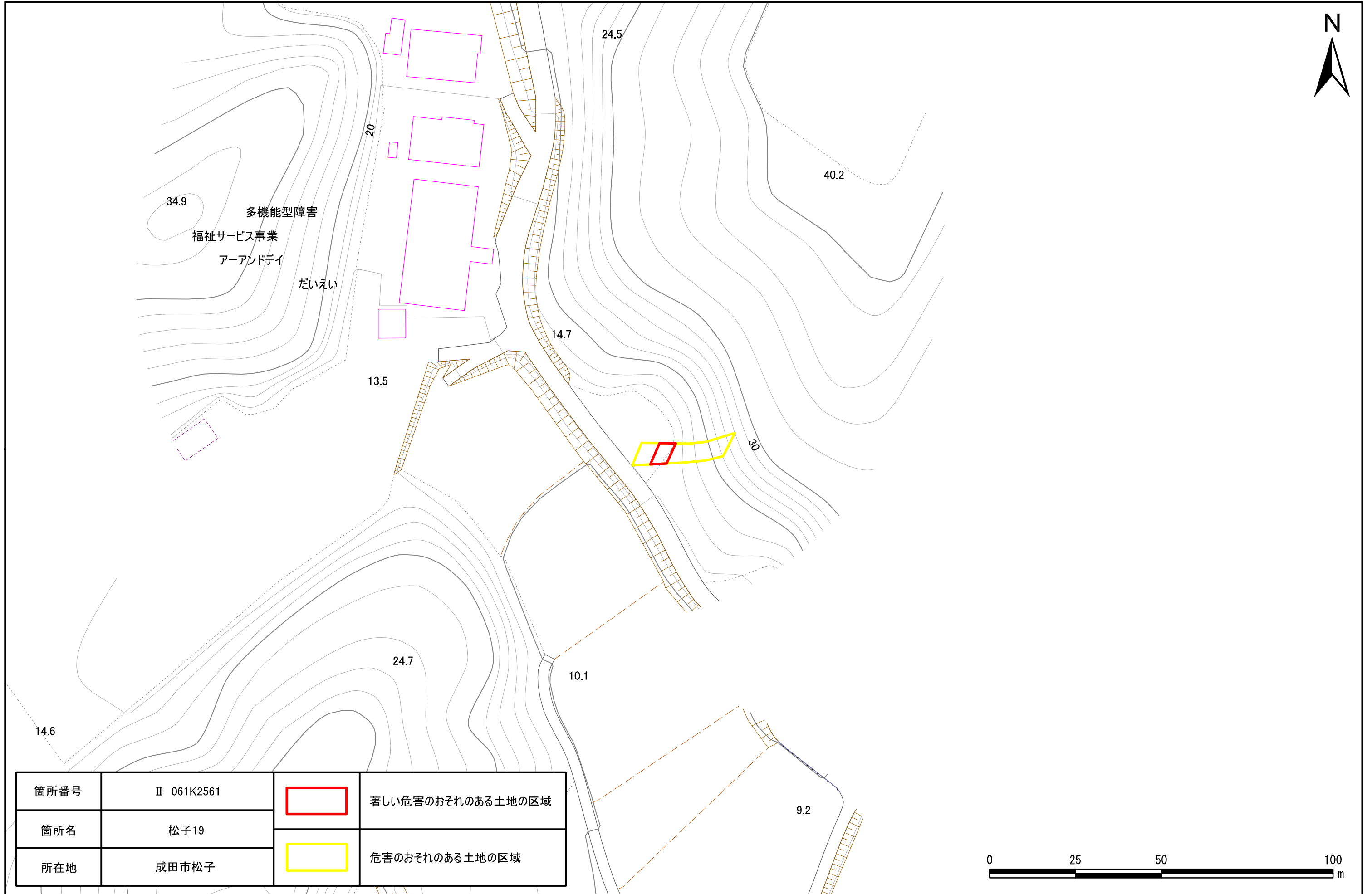


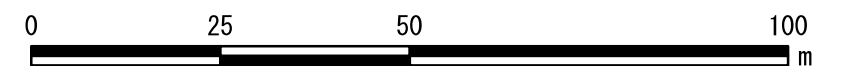


土砂災害警戒区域・特別警戒区域図(急傾斜地の崩壊) 成田市



箇所番号	II-061K2561		著しい危害のおそれのある土地の区域
箇所名	松子19		危害のおそれのある土地の区域
所在地	成田市松子		



土砂災害警戒区域・特別警戒区域図(急傾斜地の崩壊) 成田市



箇所番号	II-061K2561		著しい危害のおそれのある土地の区域
箇所名	松子19		危害のおそれのある土地の区域
所在地	成田市松子		

