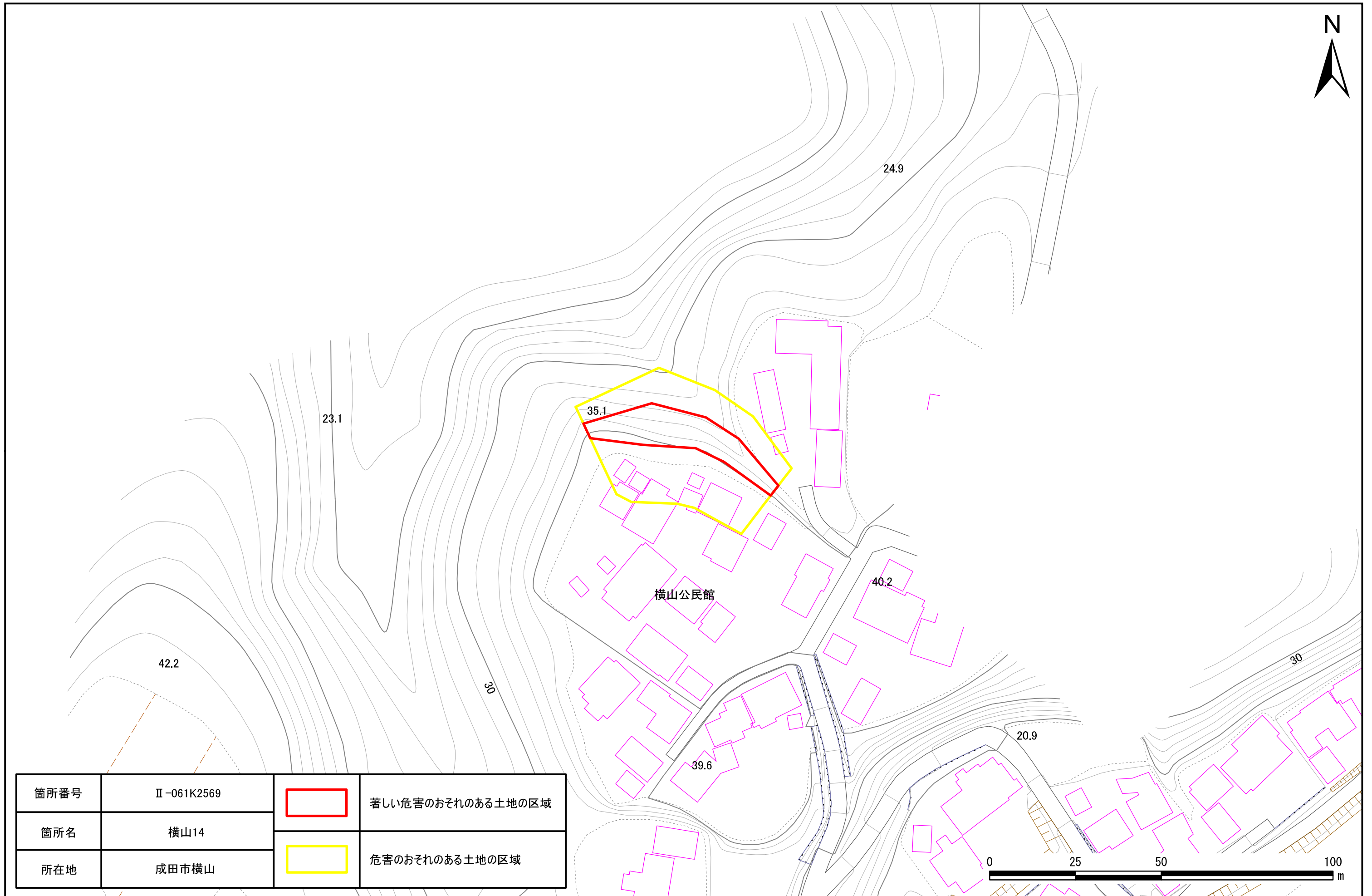






# 土砂災害警戒区域・特別警戒区域図(急傾斜地の崩壊) 成田市



箇所番号	II-061K2569	 著しい危害のおそれのある土地の区域
箇所名	横山14	
所在地	成田市横山	 危害のおそれのある土地の区域

# 土砂災害警戒区域・特別警戒区域図(急傾斜地の崩壊) 成田市



箇所番号	II-061K2569		著しい危害のおそれのある土地の区域
箇所名	横山14		危害のおそれのある土地の区域
所在地	成田市横山		