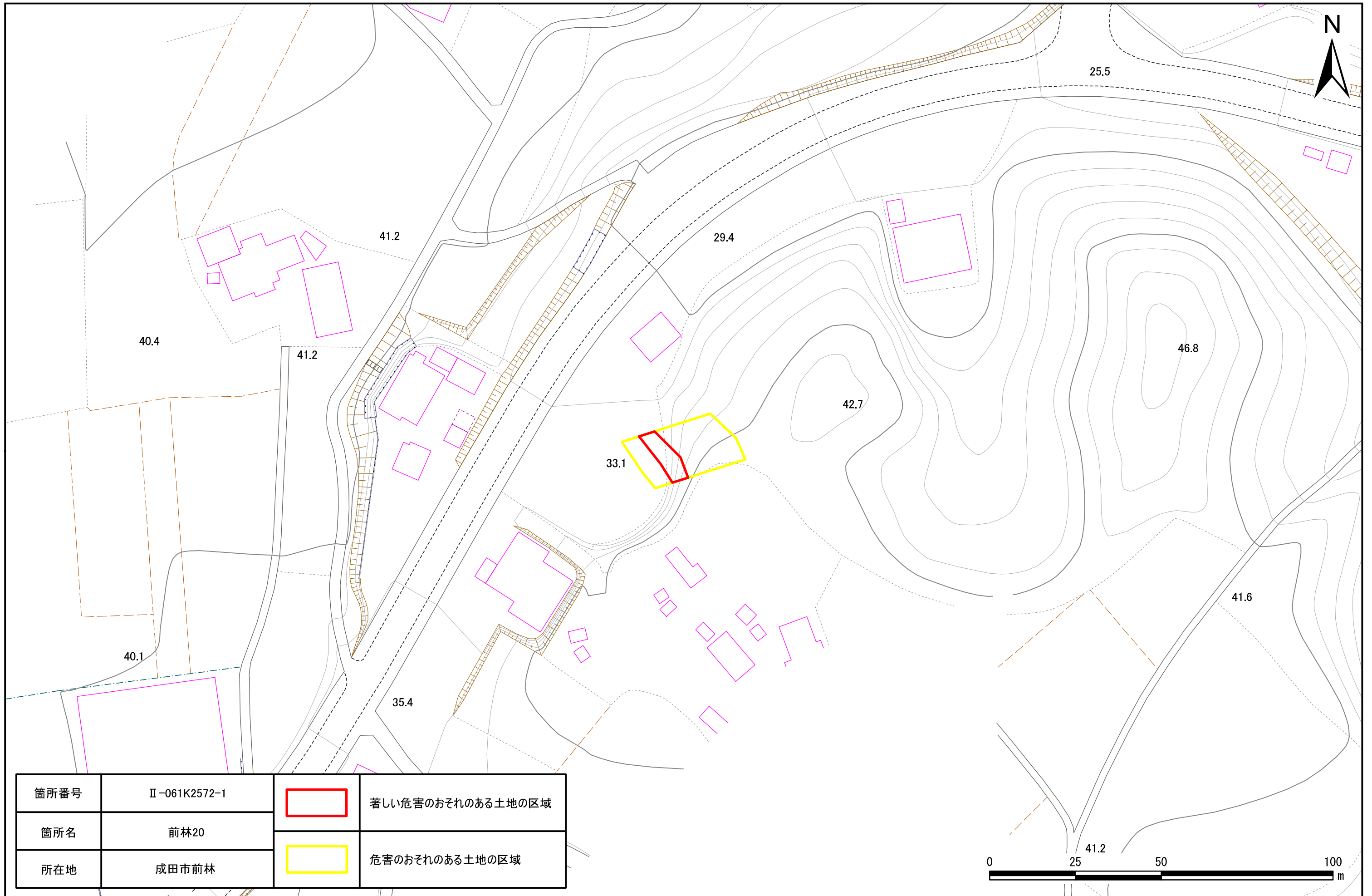





# 土砂災害警戒区域・特別警戒区域図(急傾斜地の崩壊) 成田市



箇所番号	Ⅱ-061K2572-1		著しい危害のおそれのある土地の区域
箇所名	前林20		危害のおそれのある土地の区域
所在地	成田市前林		

# 土砂災害警戒区域・特別警戒区域図(急傾斜地の崩壊) 成田市



箇所番号	Ⅱ-061K2572-1		著しい危害のおそれのある土地の区域
箇所名	前林20		危害のおそれのある土地の区域
所在地	成田市前林		