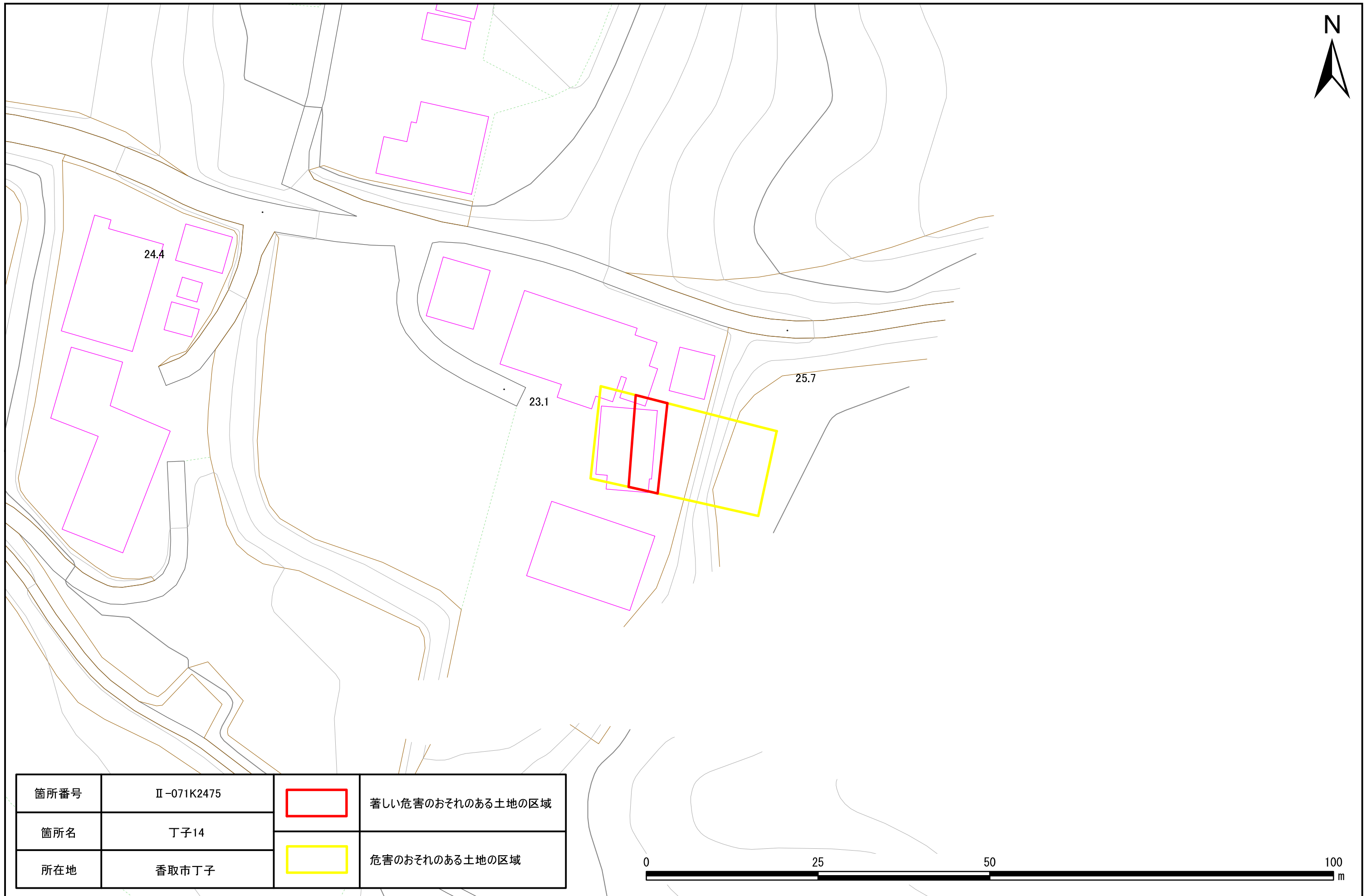




# 土砂災害警戒区域・特別警戒区域図(急傾斜地の崩壊) 丁子14地区





箇所番号	II-071K2475		著しい危害のおそれのある土地の区域
箇所名	丁子14		危害のおそれのある土地の区域
所在地	香取市丁子		

0 25 50 100 m

# 土砂災害警戒区域・特別警戒区域図(急傾斜地の崩壊) 丁子14地区



箇所番号	II-071K2475		著しい危害のおそれのある土地の区域
箇所名	丁子14		危害のおそれのある土地の区域
所在地	香取市丁子		

