






土砂災害警戒区域・特別警戒区域図(急傾斜地の崩壊)大角地区



箇所番号	Ⅱ-071K2488		著しい危害のおそれのある土地の区域
箇所名	大角11		危害のおそれのある土地の区域
所在地	香取市大角		



土砂災害警戒区域・特別警戒区域図(急傾斜地の崩壊)大角地区

箇所番号	Ⅱ-071K2488	 著しい危害のおそれのある土地の区域
箇所名	大角11	
所在地	香取市大角	 危害のおそれのある土地の区域



大角

