



土砂災害警戒区域・特別警戒区域図(急傾斜地の崩壊)東和田地区





箇所番号	Ⅱ-073K2084		著しい危害のおそれのある土地の区域
箇所名	神田9		危害のおそれのある土地の区域
所在地	香取郡東庄町神田		



0 50 100 150 m

土砂災害警戒区域・特別警戒区域図(急傾斜地の崩壊)東和田地区

箇所番号	Ⅱ-073K2084		著しい危害のおそれのある土地の区域
箇所名	神田9		危害のおそれのある土地の区域
所在地	香取郡東庄町神田		

