



土砂災害警戒区域・特別警戒区域図(急傾斜地の崩壊)東今泉地区





箇所番号	Ⅱ-073K2099		著しい危害のおそれのある土地の区域
箇所名	東今泉4		危害のおそれのある土地の区域
所在地	香取郡東庄町東今泉		



0 50 100 150 m

土砂災害警戒区域・特別警戒区域図(急傾斜地の崩壊)東今泉地区

箇所番号	Ⅱ-073K2099		著しい危害のおそれのある土地の区域
箇所名	東今泉4		危害のおそれのある土地の区域
所在地	香取郡東庄町東今泉		

