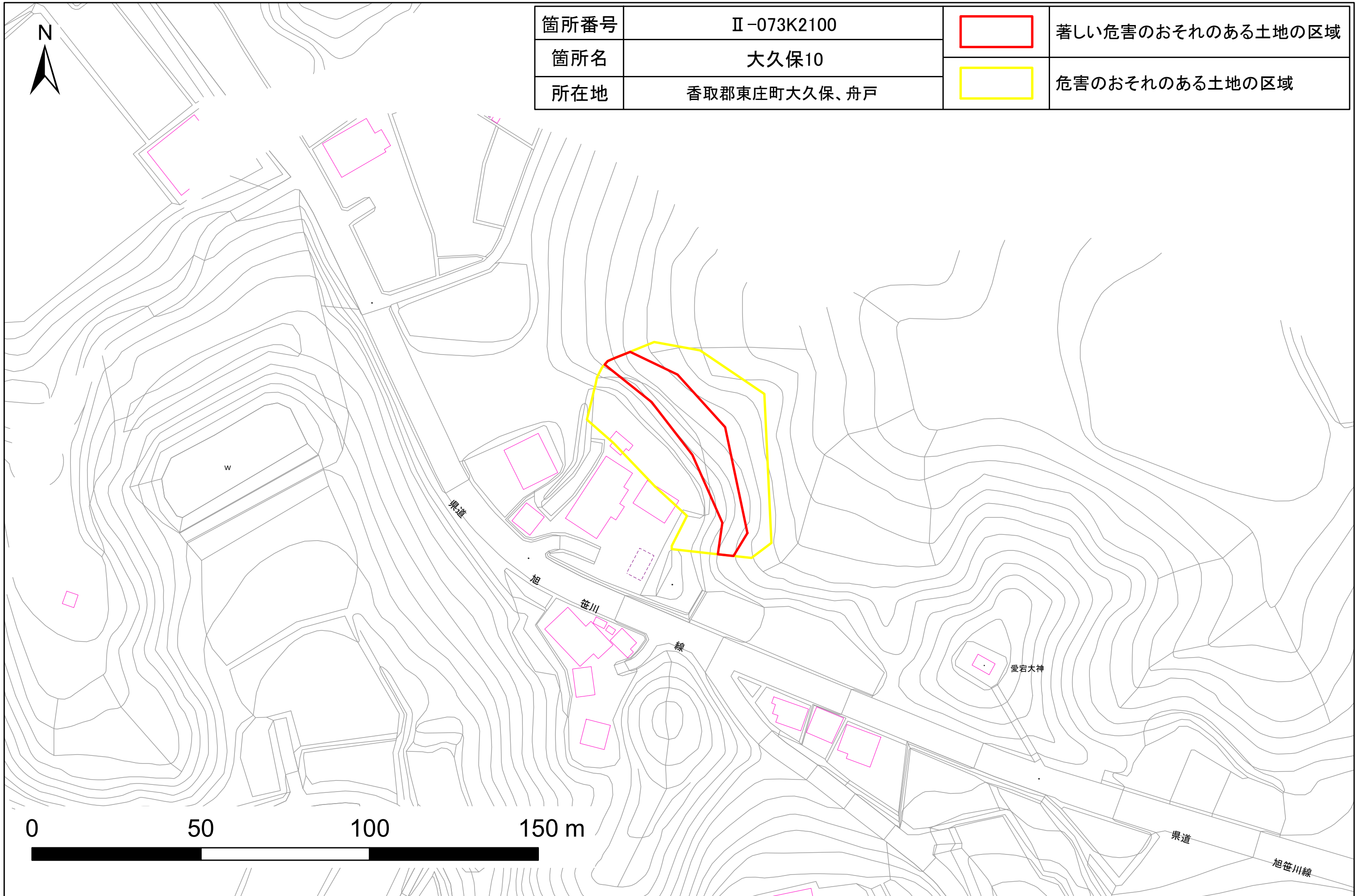




土砂災害警戒区域・特別警戒区域図(急傾斜地の崩壊)東和田地区



土砂災害警戒区域・特別警戒区域図(急傾斜地の崩壊)東和田地区



箇所番号	Ⅱ-073K2100		著しい危害のおそれのある土地の区域
箇所名	大久保10		
所在地	香取郡東庄町大久保、舟戸		