



# 土砂災害警戒区域・特別警戒区域図(急傾斜地の崩壊)平山地区





箇所番号	Ⅱ-073K2106		著しい危害のおそれのある土地の区域
箇所名	平山10		危害のおそれのある土地の区域
所在地	香取郡東庄町平山		



0 50 100 150 m

# 土砂災害警戒区域・特別警戒区域図(急傾斜地の崩壊)平山地区

箇所番号	Ⅱ-073K2106		著しい危害のおそれのある土地の区域
箇所名	平山10		危害のおそれのある土地の区域
所在地	香取郡東庄町平山		

