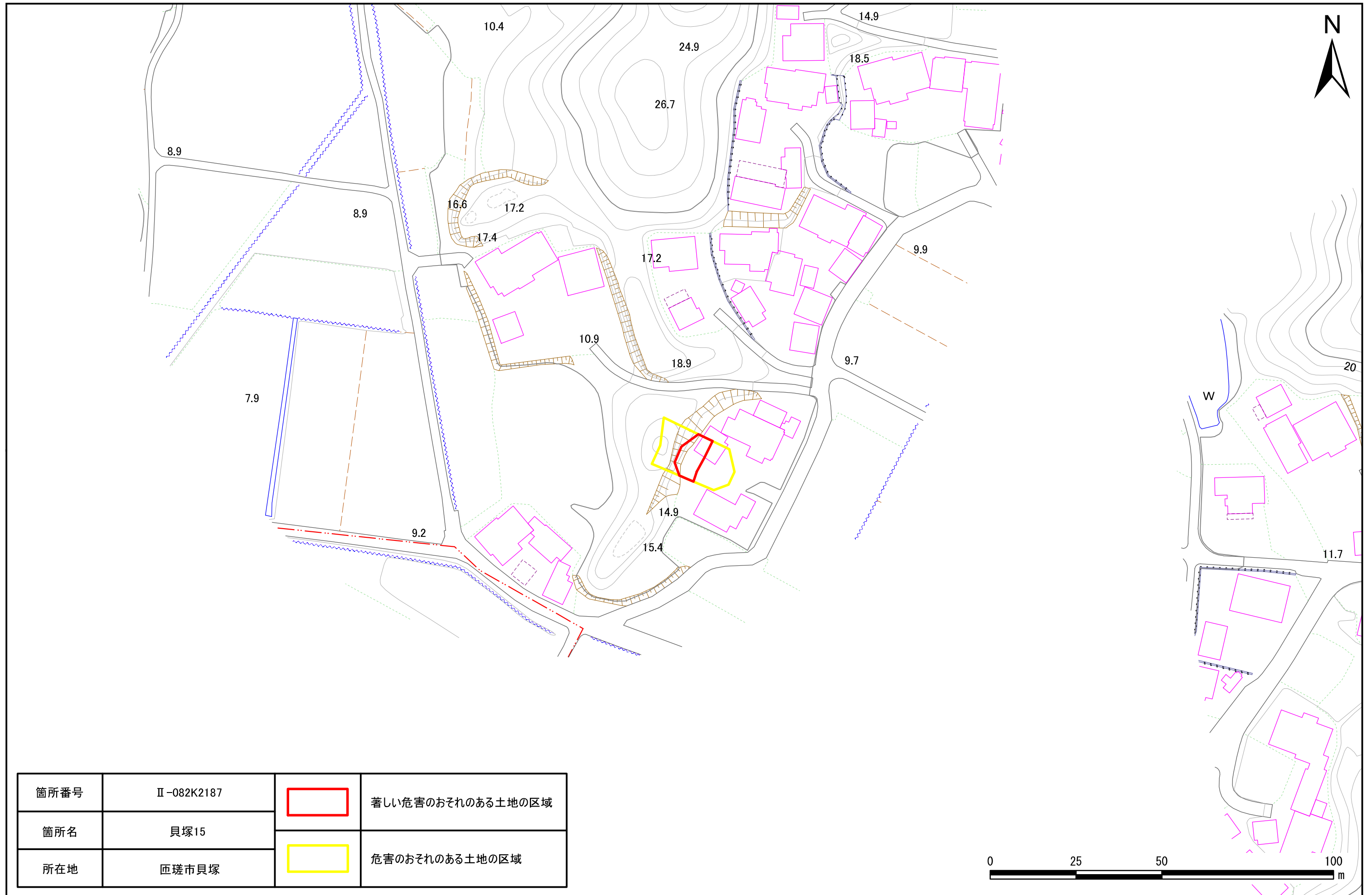


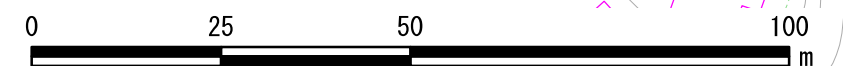


土砂災害警戒区域・特別警戒区域図(急傾斜地の崩壊) 貝塚地区





箇所番号	II-082K2187		著しい危害のおそれのある土地の区域
箇所名	貝塚15		危害のおそれのある土地の区域
所在地	匠瑛市貝塚		



土砂災害警戒区域・特別警戒区域図(急傾斜地の崩壊) 貝塚地区



箇所番号	II-082K2187		著しい危害のおそれのある土地の区域
箇所名	貝塚15		危害のおそれのある土地の区域
所在地	匠瑛市貝塚		

