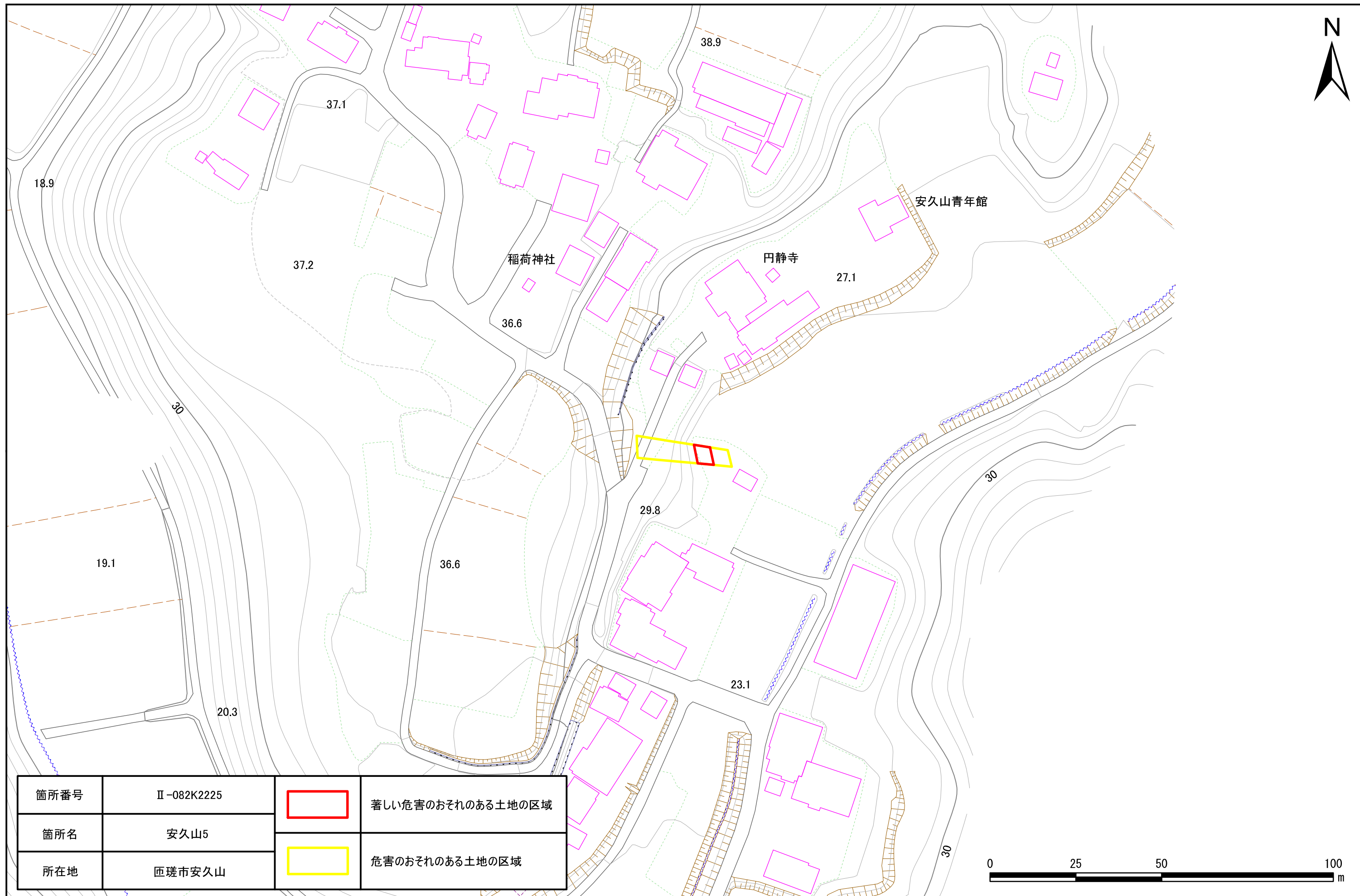





# 土砂災害警戒区域・特別警戒区域図(急傾斜地の崩壊) 安久山地区



箇所番号	II-082K2225		著しい危害のおそれのある土地の区域
箇所名	安久山5		危害のおそれのある土地の区域
所在地	匝瑳市安久山		

# 土砂災害警戒区域・特別警戒区域図(急傾斜地の崩壊) 安久山地区



箇所番号	II-082K2225		著しい危害のおそれのある土地の区域
箇所名	安久山5		危害のおそれのある土地の区域
所在地	匝瑳市安久山		