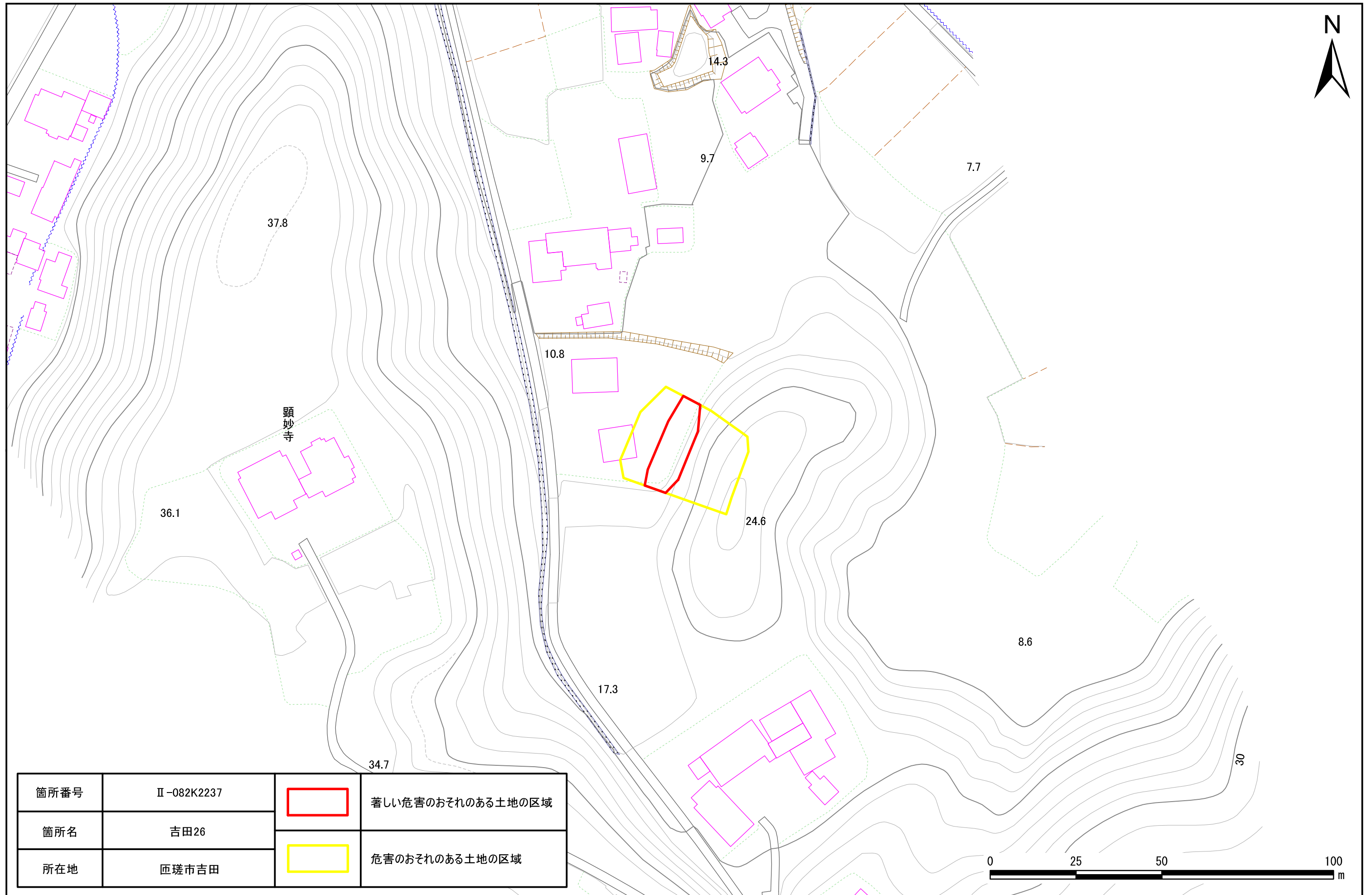




土砂災害警戒区域・特別警戒区域図(急傾斜地の崩壊) 吉田地区



箇所番号	II-082K2237		著しい危害のおそれのある土地の区域
箇所名	吉田26		危害のおそれのある土地の区域
所在地	匠瑛市吉田		

土砂災害警戒区域・特別警戒区域図(急傾斜地の崩壊) 吉田地区

