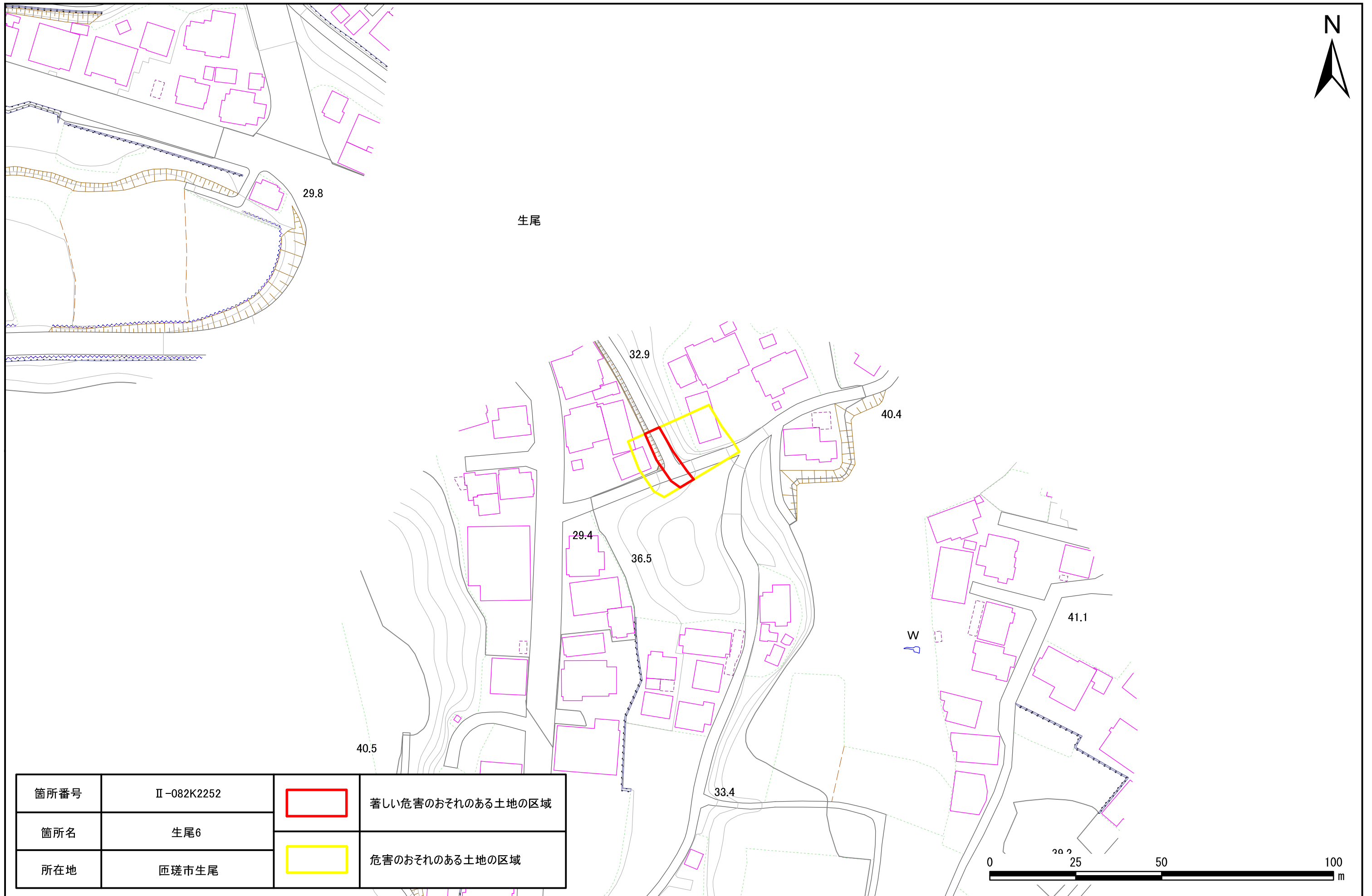


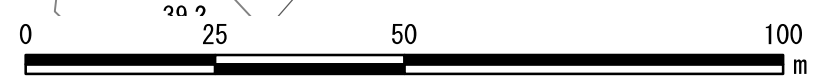


# 土砂災害警戒区域・特別警戒区域図(急傾斜地の崩壊) 生尾地区





生尾

箇所番号	II-082K2252		著しい危害のおそれのある土地の区域
箇所名	生尾6		危害のおそれのある土地の区域
所在地	匠瑛市生尾		



# 土砂災害警戒区域・特別警戒区域図(急傾斜地の崩壊) 生尾地区



箇所番号	II-082K2252		著しい危害のおそれのある土地の区域
箇所名	生尾6		危害のおそれのある土地の区域
所在地	匠瑛市生尾		