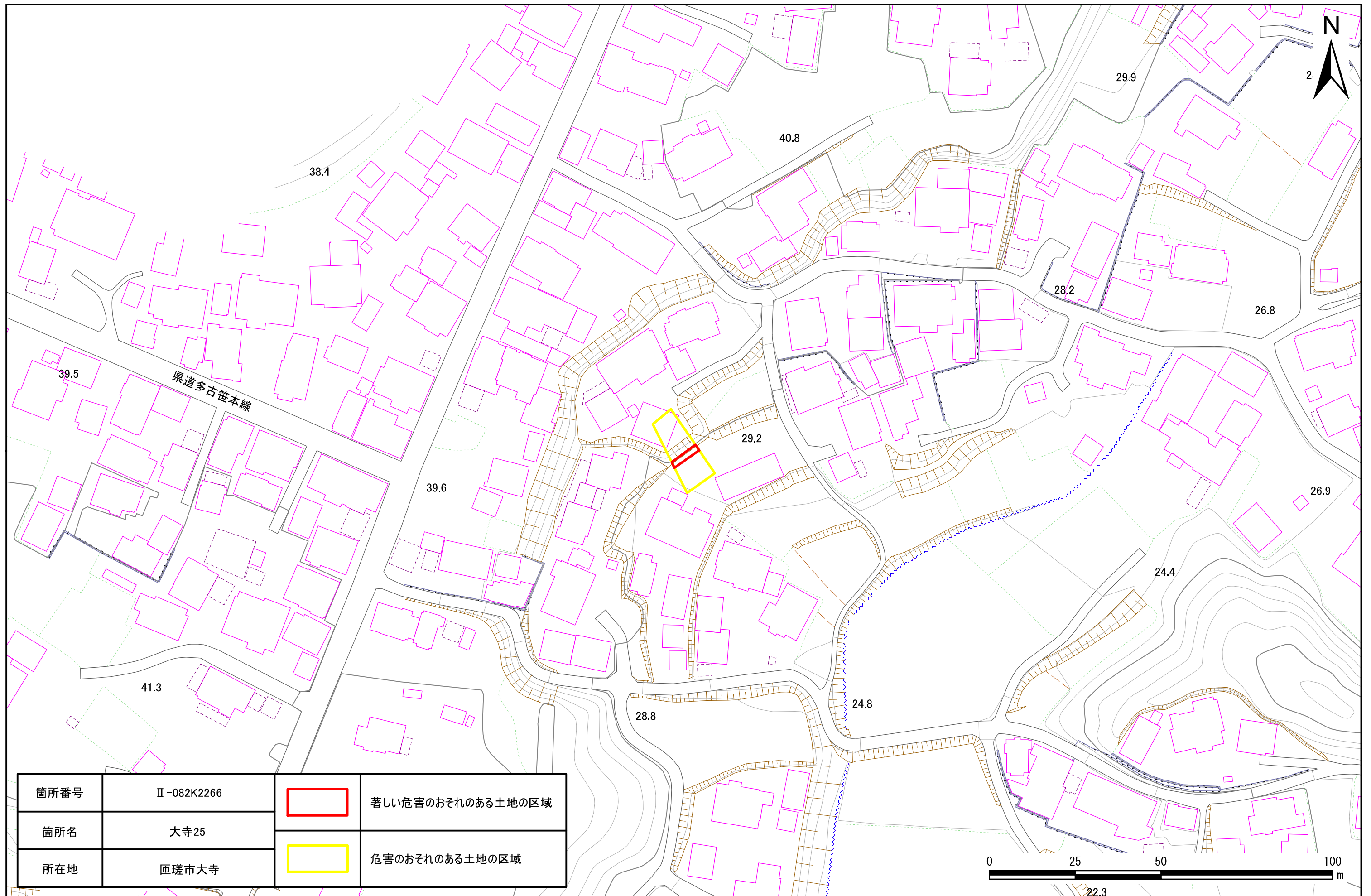






土砂災害警戒区域・特別警戒区域図(急傾斜地の崩壊) 大寺地区



箇所番号	II-082K2266		著しい危害のおそれのある土地の区域
箇所名	大寺25		危害のおそれのある土地の区域
所在地	匠瑛市大寺		

土砂災害警戒区域・特別警戒区域図(急傾斜地の崩壊) 大寺地区



箇所番号	II-082K2266		著しい危害のおそれのある土地の区域
箇所名	大寺25		危害のおそれのある土地の区域
所在地	匠瑛市大寺		