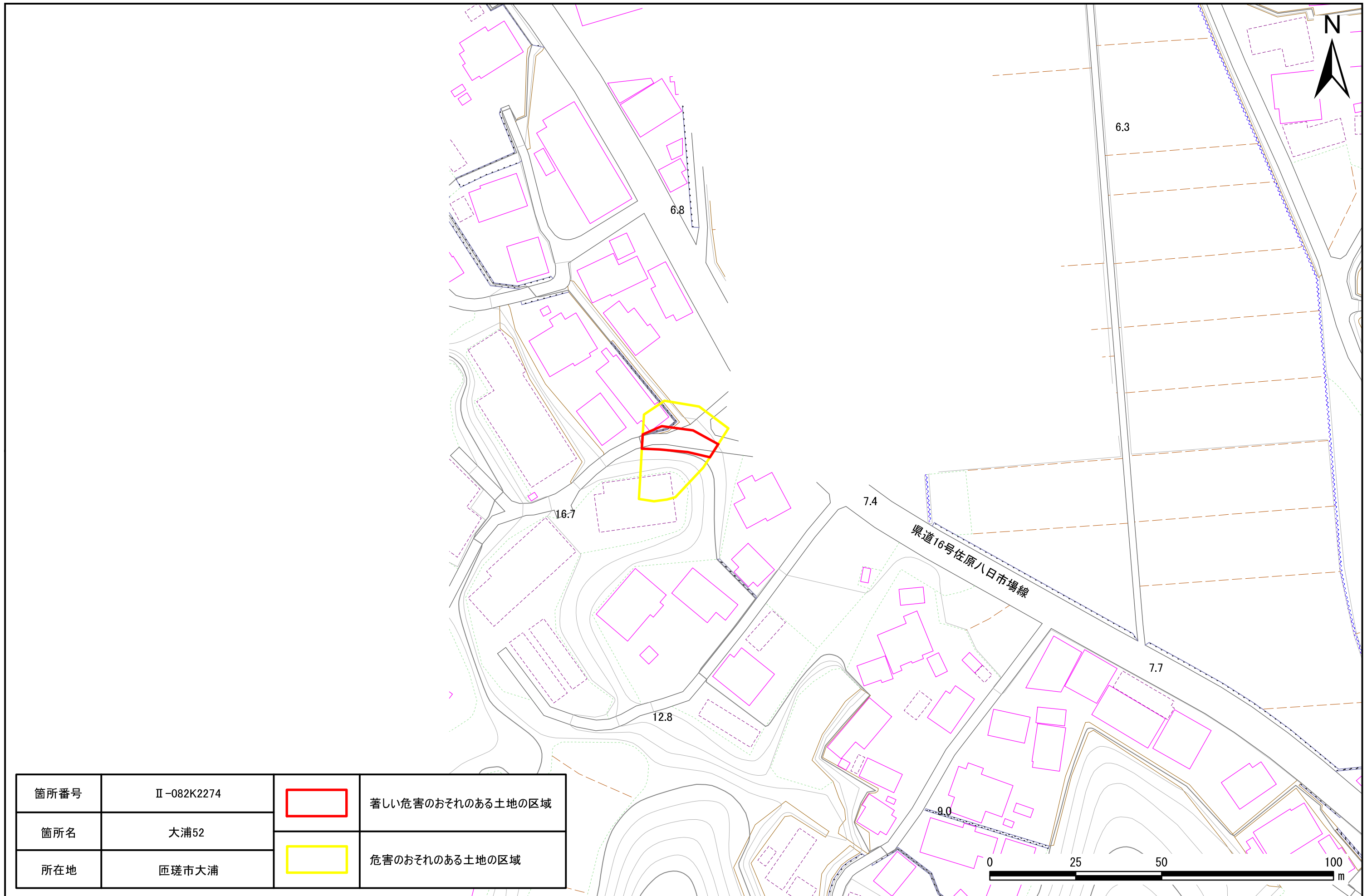






# 土砂災害警戒区域・特別警戒区域図(急傾斜地の崩壊) 大浦地区



箇所番号	II-082K2274		著しい危害のおそれのある土地の区域
箇所名	大浦52		危害のおそれのある土地の区域
所在地	匠瑛市大浦		

# 土砂災害警戒区域・特別警戒区域図(急傾斜地の崩壊) 大浦地区



箇所番号	II-082K2274		著しい危害のおそれのある土地の区域
箇所名	大浦52		
所在地	匠瑛市大浦		危害のおそれのある土地の区域