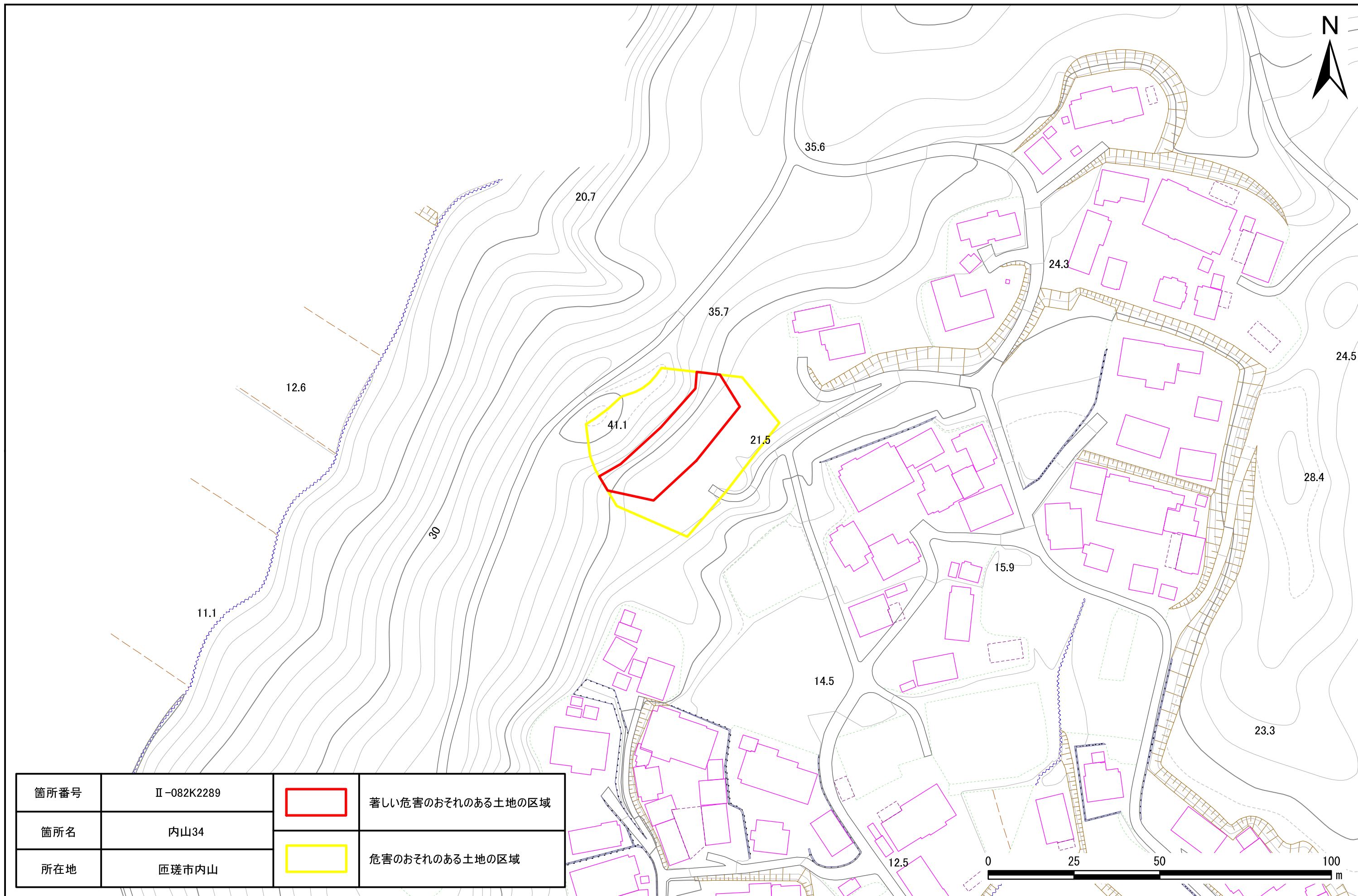






土砂災害警戒区域・特別警戒区域図(急傾斜地の崩壊) 内山地区



箇所番号	II-082K2289		著しい危害のおそれのある土地の区域
箇所名	内山34		危害のおそれのある土地の区域
所在地	匠瑛市内山		

土砂災害警戒区域・特別警戒区域図(急傾斜地の崩壊) 内山地区



箇所番号	II-082K2289		著しい危害のおそれのある土地の区域
箇所名	内山34		危害のおそれのある土地の区域
所在地	匠瑛市内山		