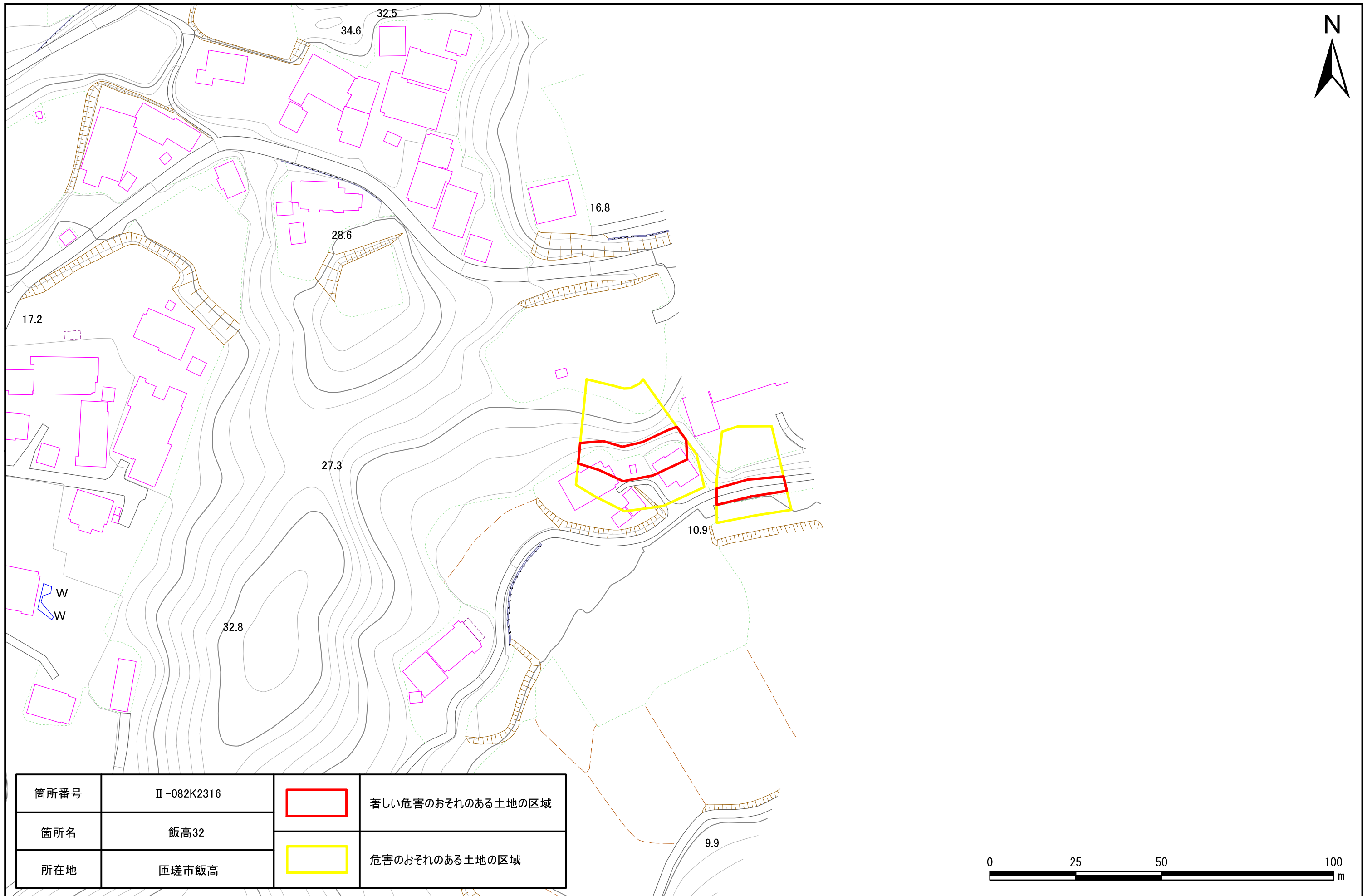


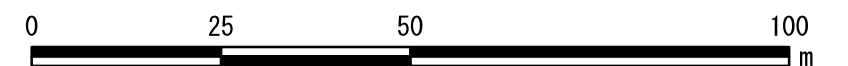


# 土砂災害警戒区域・特別警戒区域図(急傾斜地の崩壊) 飯高地区





箇所番号	II-082K2316		著しい危害のおそれのある土地の区域
箇所名	飯高32		危害のおそれのある土地の区域
所在地	匠瑛市飯高		

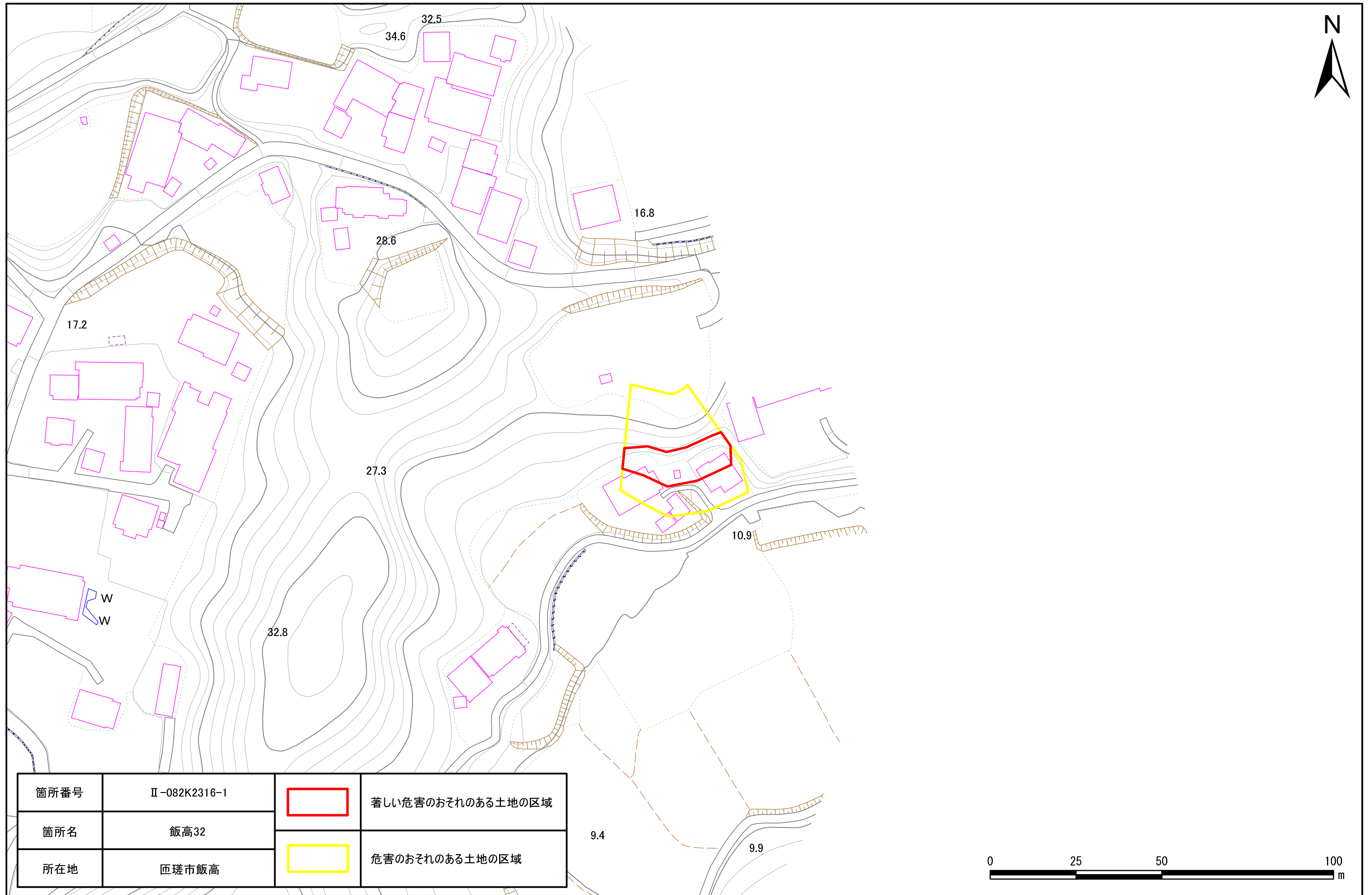




# 土砂災害警戒区域・特別警戒区域図(急傾斜地の崩壊) 飯高地区



箇所番号	II-082K2316		著しい危害のおそれのある土地の区域
箇所名	飯高32		危害のおそれのある土地の区域
所在地	匠瑛市飯高		



# 土砂災害警戒区域・特別警戒区域図(急傾斜地の崩壊) 飯高地区



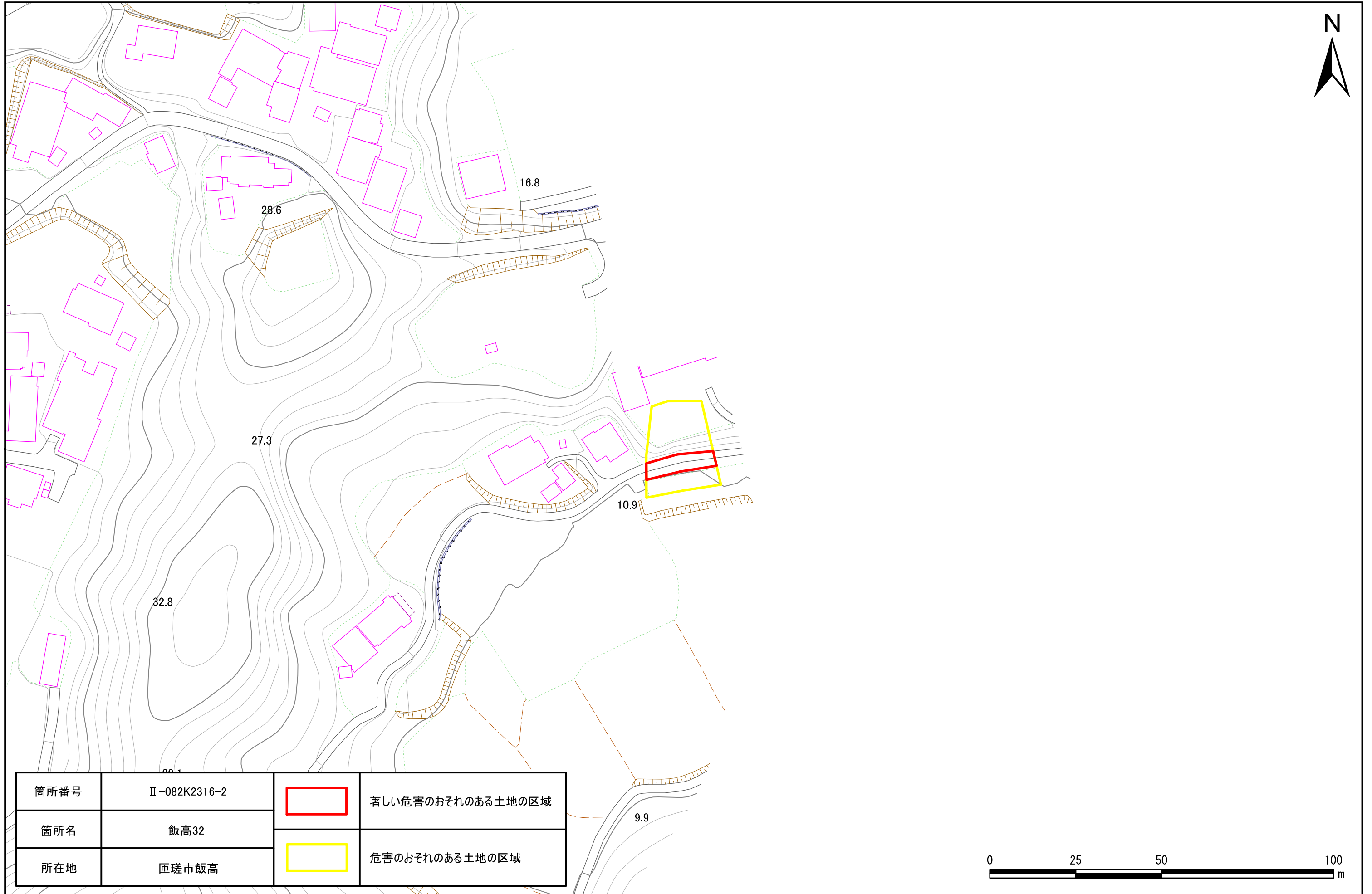
箇所番号	Ⅱ-082K2316-1		著しい危害のおそれのある土地の区域
箇所名	飯高32		危害のおそれのある土地の区域
所在地	匠瑛市飯高		



# 土砂災害警戒区域・特別警戒区域図(急傾斜地の崩壊) 飯高地区

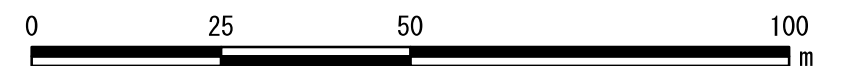


箇所番号	Ⅱ-082K2316-1		著しい危害のおそれのある土地の区域
箇所名	飯高32		危害のおそれのある土地の区域
所在地	匠瑛市飯高		

# 土砂災害警戒区域・特別警戒区域図(急傾斜地の崩壊) 飯高地区





箇所番号	II-082K2316-2		著しい危害のおそれのある土地の区域
箇所名	飯高32		危害のおそれのある土地の区域
所在地	匠瑛市飯高		



# 土砂災害警戒区域・特別警戒区域図(急傾斜地の崩壊) 飯高地区



箇所番号	Ⅱ-082K2316-2		著しい危害のおそれのある土地の区域
箇所名	飯高32		危害のおそれのある土地の区域
所在地	匠瑛市飯高		