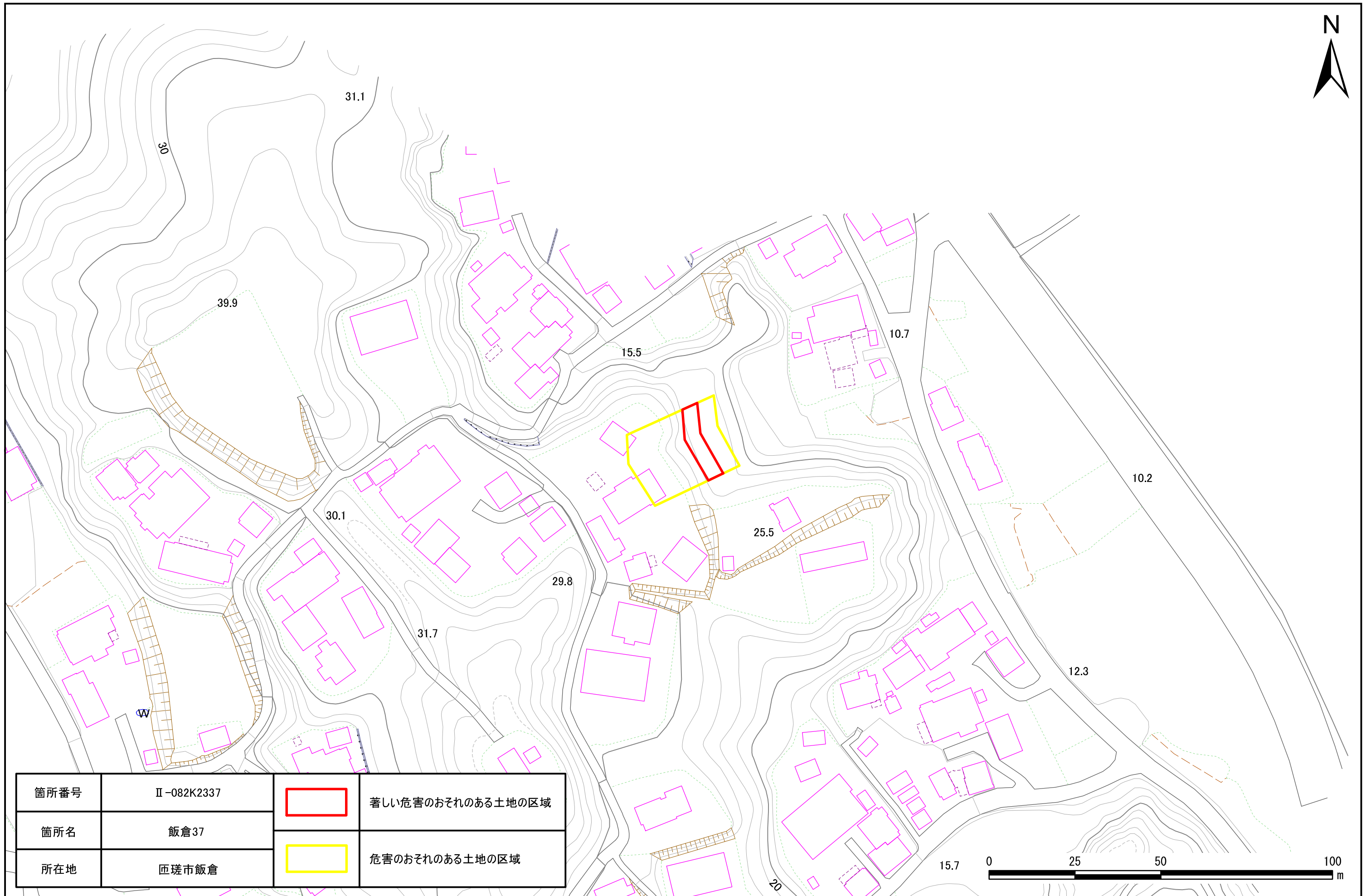






土砂災害警戒区域・特別警戒区域図(急傾斜地の崩壊) 飯倉地区



箇所番号	II-082K2337		著しい危害のおそれのある土地の区域
箇所名	飯倉37		危害のおそれのある土地の区域
所在地	匠瑛市飯倉		

土砂災害警戒区域・特別警戒区域図(急傾斜地の崩壊) 飯倉地区



箇所番号	II-082K2337		著しい危害のおそれのある土地の区域
箇所名	飯倉37		危害のおそれのある土地の区域
所在地	匠瑛市飯倉		