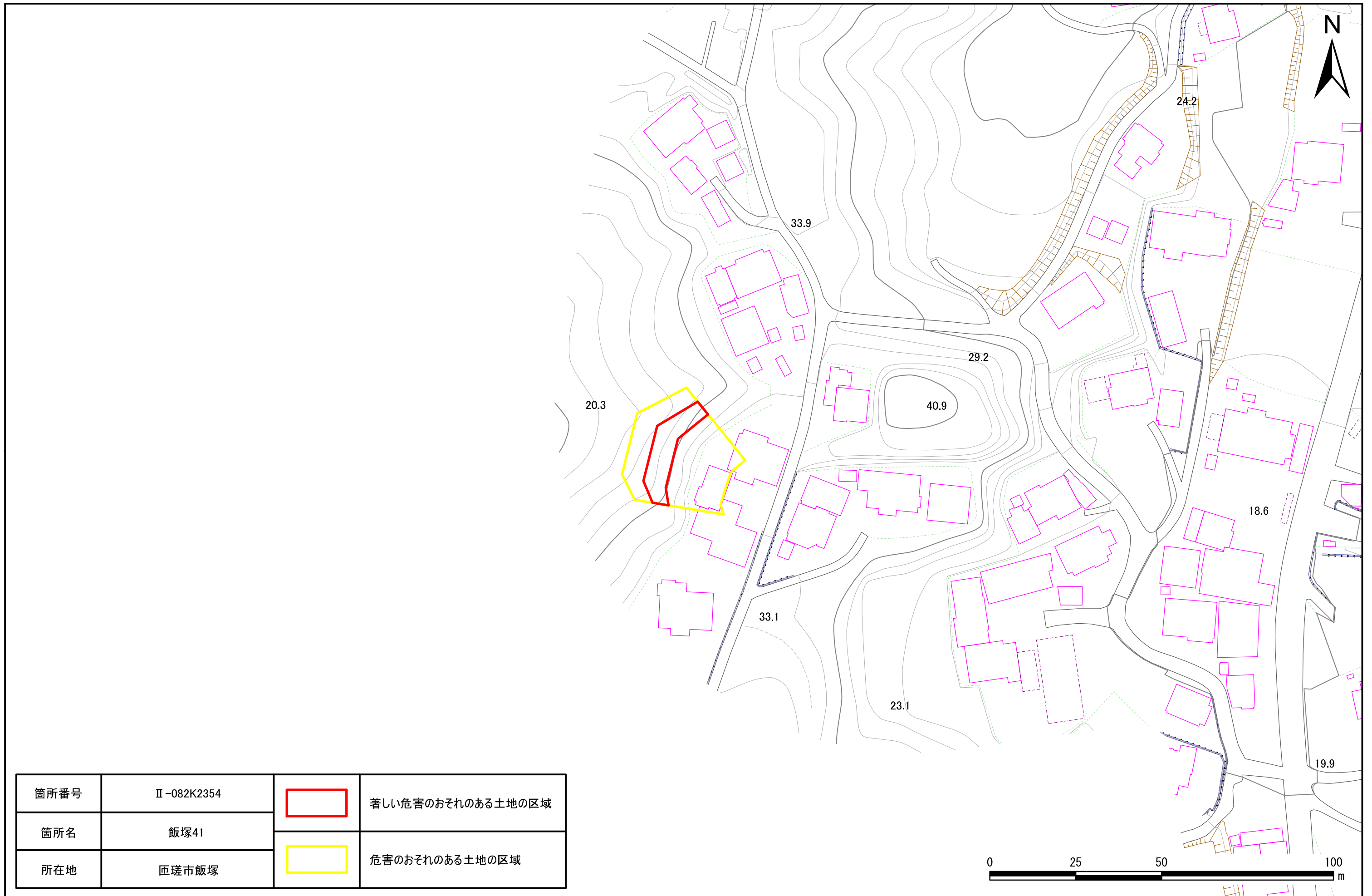






土砂災害警戒区域・特別警戒区域図(急傾斜地の崩壊) 飯塚地区



| | | |
|------|-------------|---|
| 箇所番号 | II-082K2354 |  著しい危害のおそれのある土地の区域 |
| 箇所名 | 飯塚41 | |
| 所在地 | 匠瑳市飯塚 |  危害のおそれのある土地の区域 |

土砂災害警戒区域・特別警戒区域図(急傾斜地の崩壊) 飯塚地区



| | | | |
|------|-------------|---|-------------------|
| 箇所番号 | II-082K2354 |  | 著しい危害のおそれのある土地の区域 |
| 箇所名 | 飯塚41 |  | 危害のおそれのある土地の区域 |
| 所在地 | 匠瑳市飯塚 | | |

