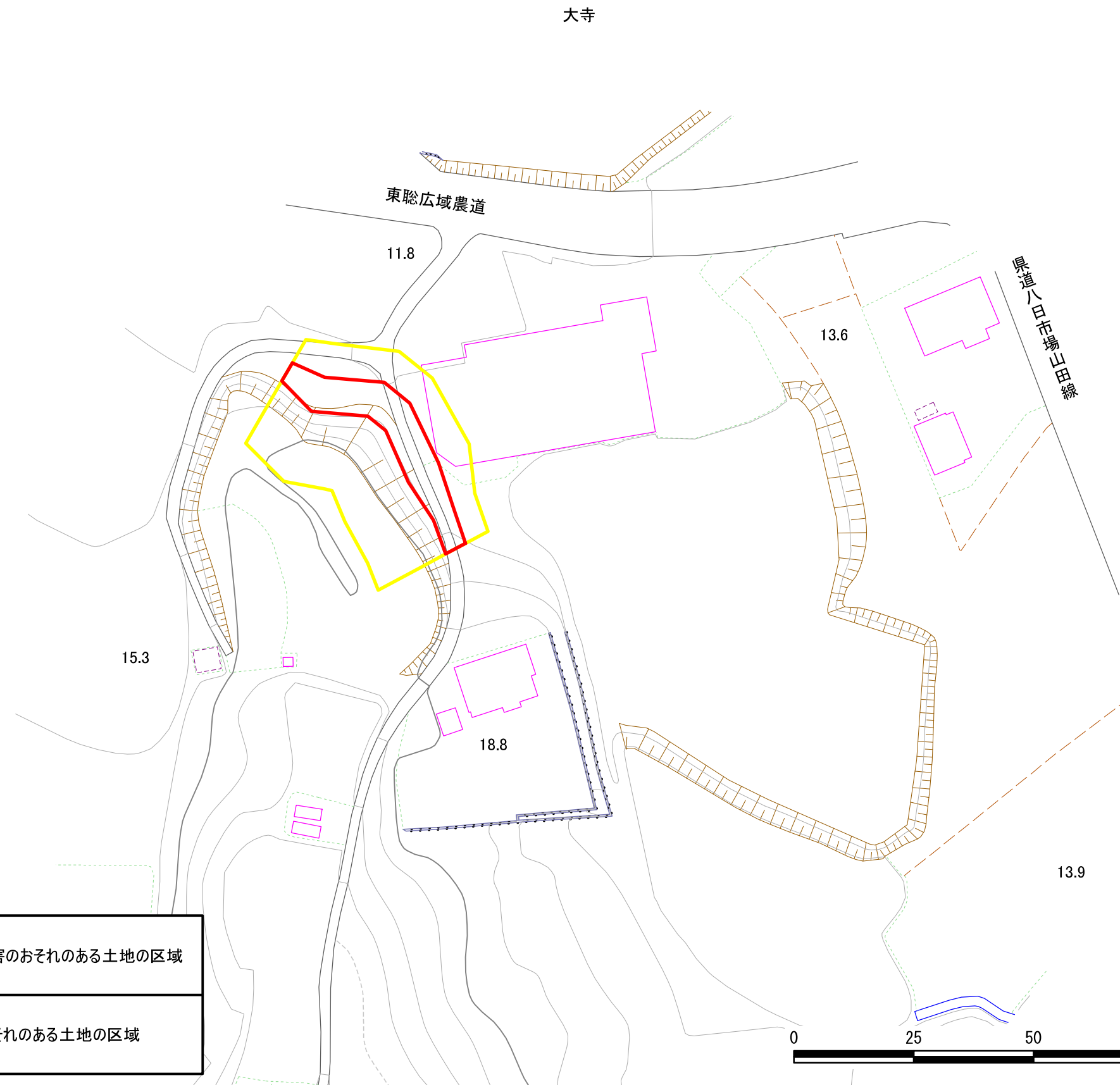


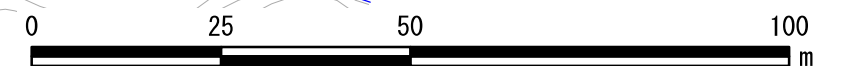


土砂災害警戒区域・特別警戒区域図(急傾斜地の崩壊) 大寺地区





箇所番号	II-082K2357		著しい危害のおそれのある土地の区域
箇所名	大寺27		危害のおそれのある土地の区域
所在地	匠瑛市大寺		



土砂災害警戒区域・特別警戒区域図(急傾斜地の崩壊) 大寺地区



箇所番号	II-082K2357		著しい危害のおそれのある土地の区域
箇所名	大寺27		危害のおそれのある土地の区域
所在地	匠瑛市大寺		