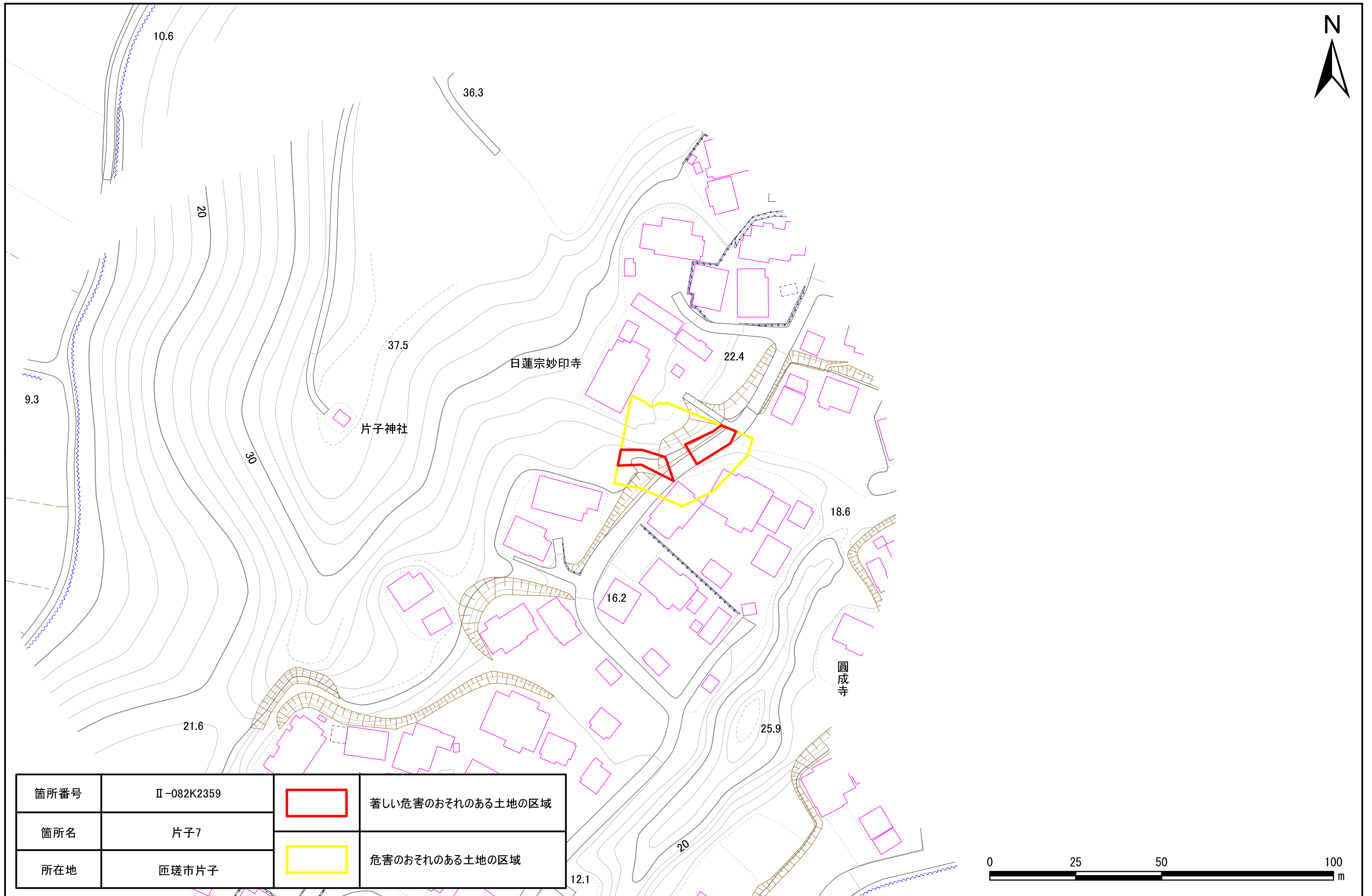






土砂災害警戒区域・特別警戒区域図(急傾斜地の崩壊) 片子地区



箇所番号	II-082K2359		著しい危害のおそれのある土地の区域
箇所名	片子7		危害のおそれのある土地の区域
所在地	匠瑛市片子		

土砂災害警戒区域・特別警戒区域図(急傾斜地の崩壊) 片子地区



箇所番号	II-082K2359		著しい危害のおそれのある土地の区域
箇所名	片子7		危害のおそれのある土地の区域
所在地	匠瑛市片子		