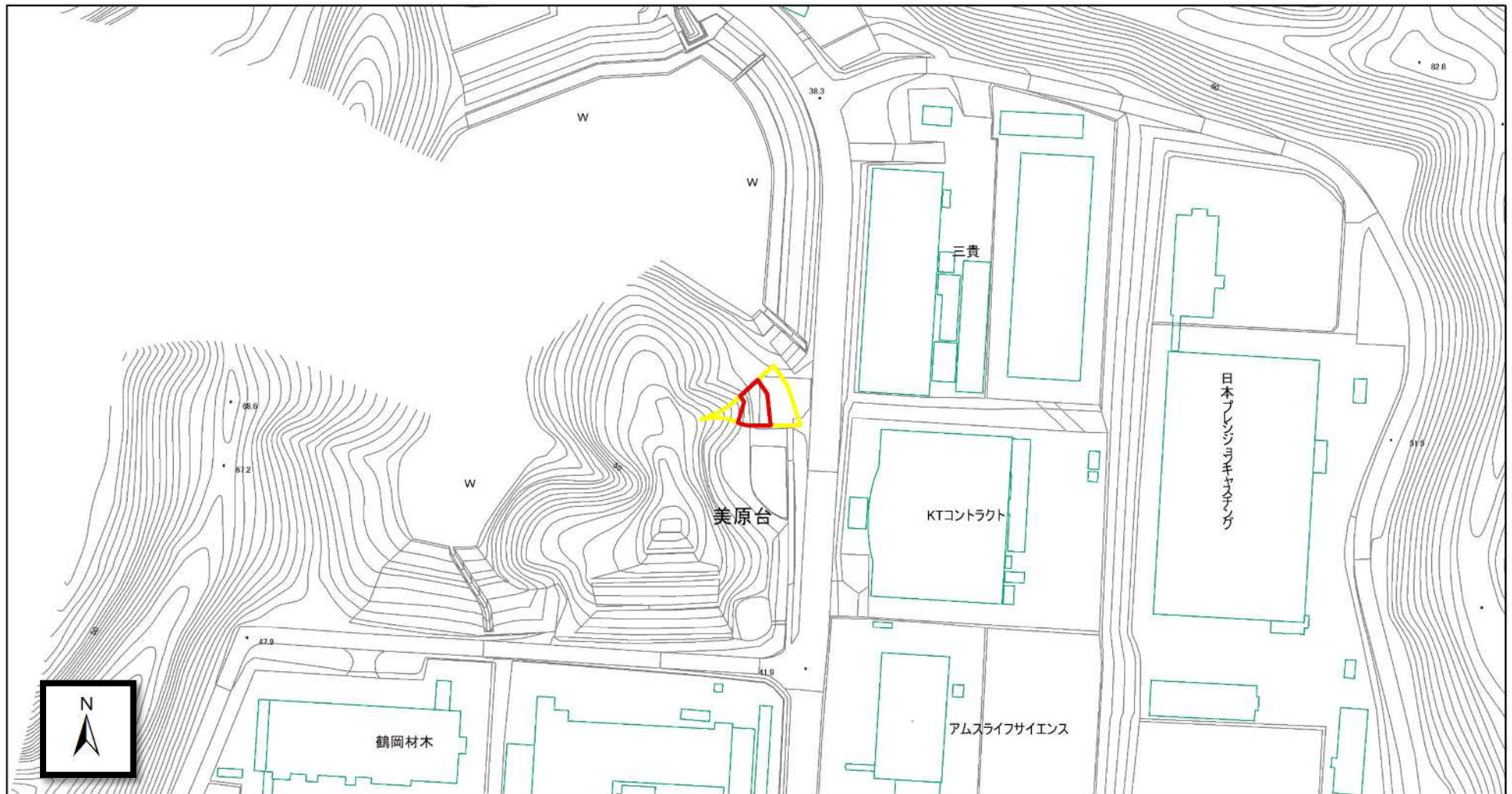




# 土砂災害警戒区域・特別警戒区域図(急傾斜地の崩壊) 美原台地区



0 25 50 100  
m

箇所番号	Ⅱ-117K2302		著しい危害のおそれのある土地の区域
箇所名	美原台5		
所在地	長生郡長南町美原台		危害のおそれのある土地の区域

# 土砂災害警戒区域・特別警戒区域図(急傾斜地の崩壊) 美原台地区



箇所番号	Ⅱ-117K2302	[Red Triangle]	著しい危害のおそれのある土地の区域
箇所名	美原台5		
所在地	長生郡長南町美原台	[Yellow Triangle]	危害のおそれのある土地の区域