

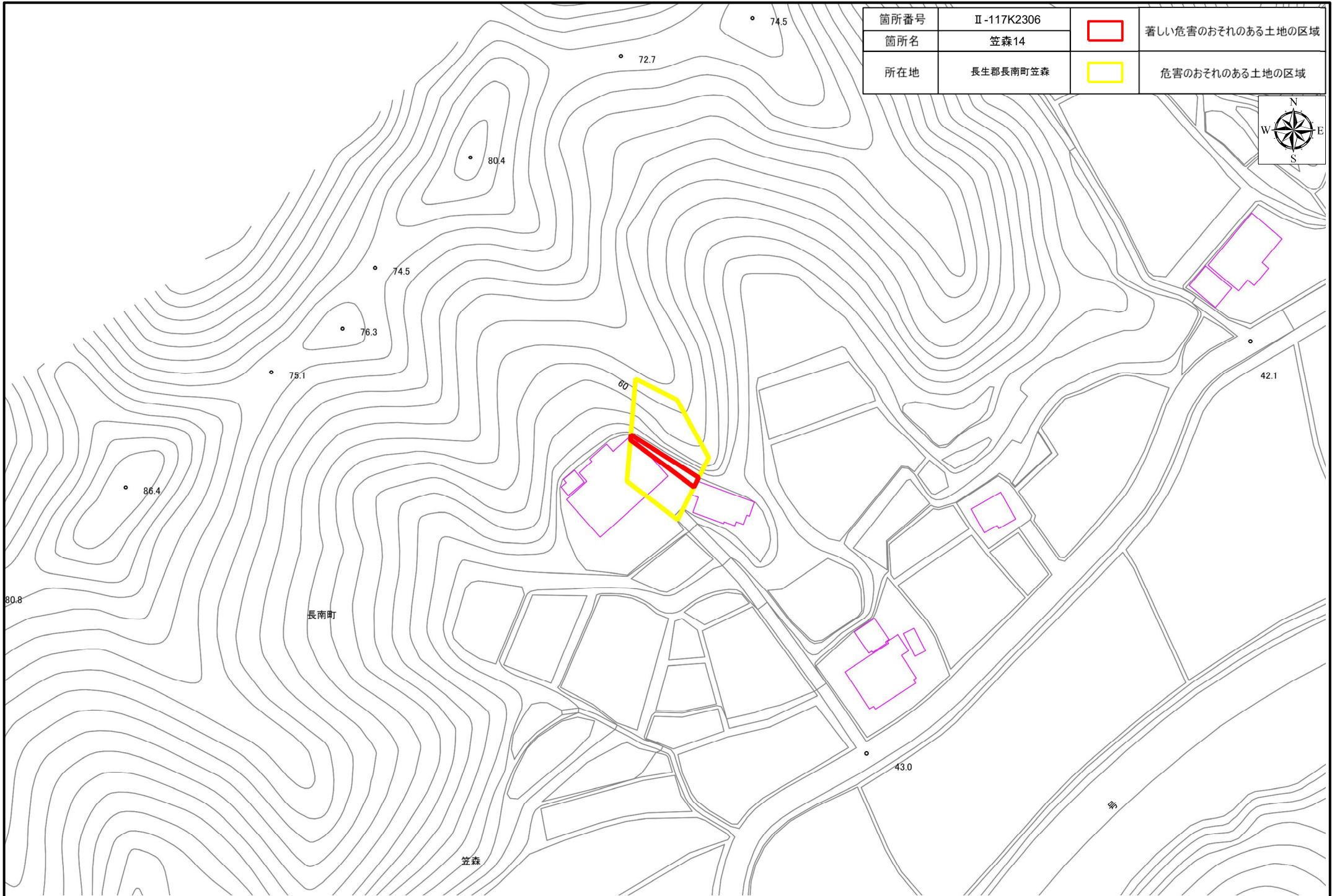
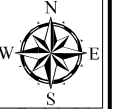


土砂災害警戒区域・特別警戒区域(急傾斜地の崩壊) 笠森地区

箇所番号	II-117K2306		著しい危害のおそれのある土地の区域
箇所名	笠森14		
所在地	長生郡長南町笠森		危害のおそれのある土地の区域



0 10 20 m



土砂災害警戒区域・特別警戒区域(急傾斜地の崩壊) 笠森地区

箇所番号	II-117K2306		著しい危害のおそれのある土地の区域
箇所名	笠森14		
所在地	長生郡長南町笠森		危害のおそれのある土地の区域



0 10 20 m

