
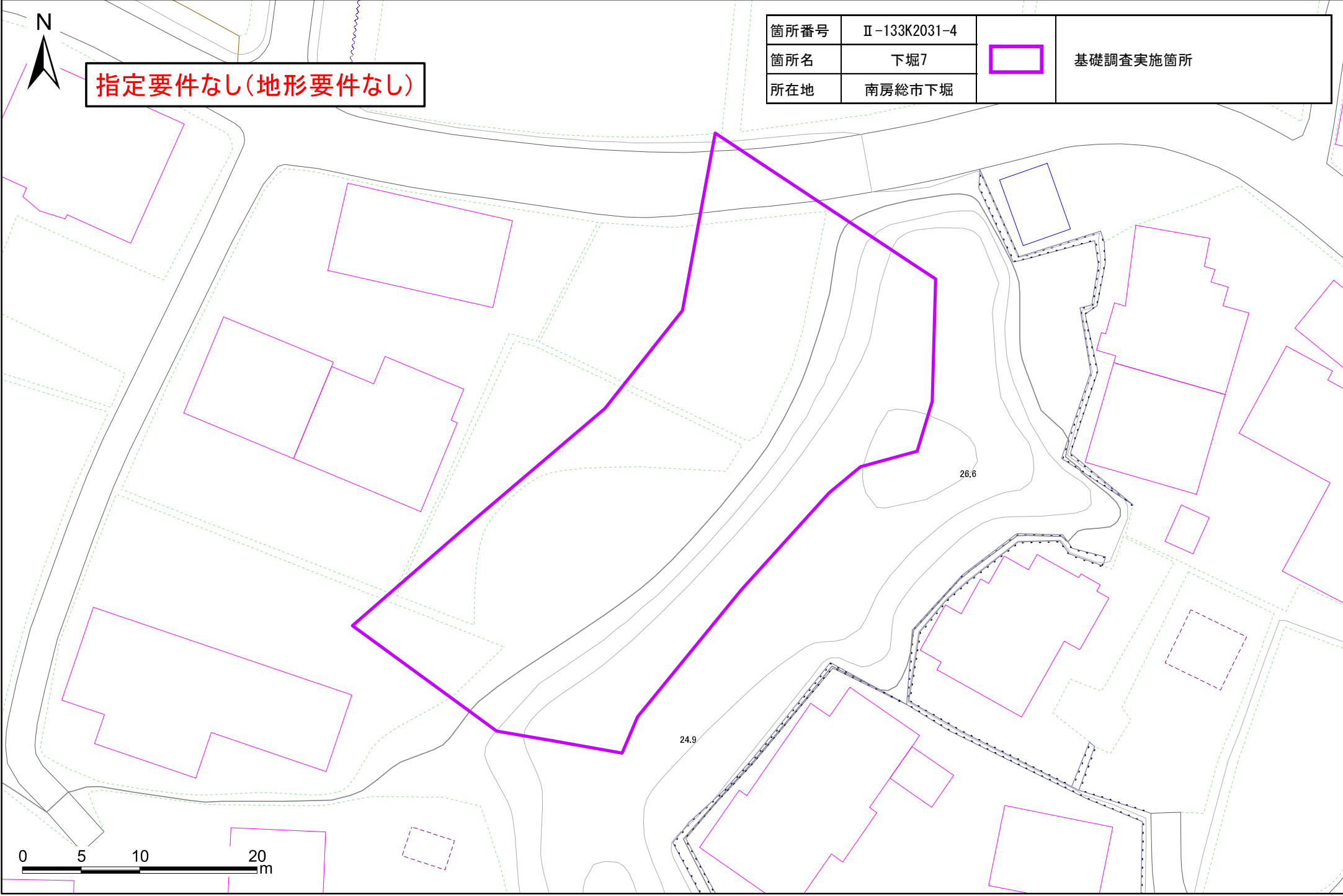


土砂災害防止法に基づく基礎調査 下堀地区



指定要件なし(地形要件なし)


箇所番号	Ⅱ-133K2031-4		基礎調査実施箇所
箇所名	下堀7		
所在地	南房総市下堀		



土砂災害防止法に基づく基礎調査 下堀地区



指定要件なし(地形要件なし)

箇所番号	Ⅱ-133K2031-4		基礎調査実施箇所
箇所名	下堀7		
所在地	南房総市下堀		

