

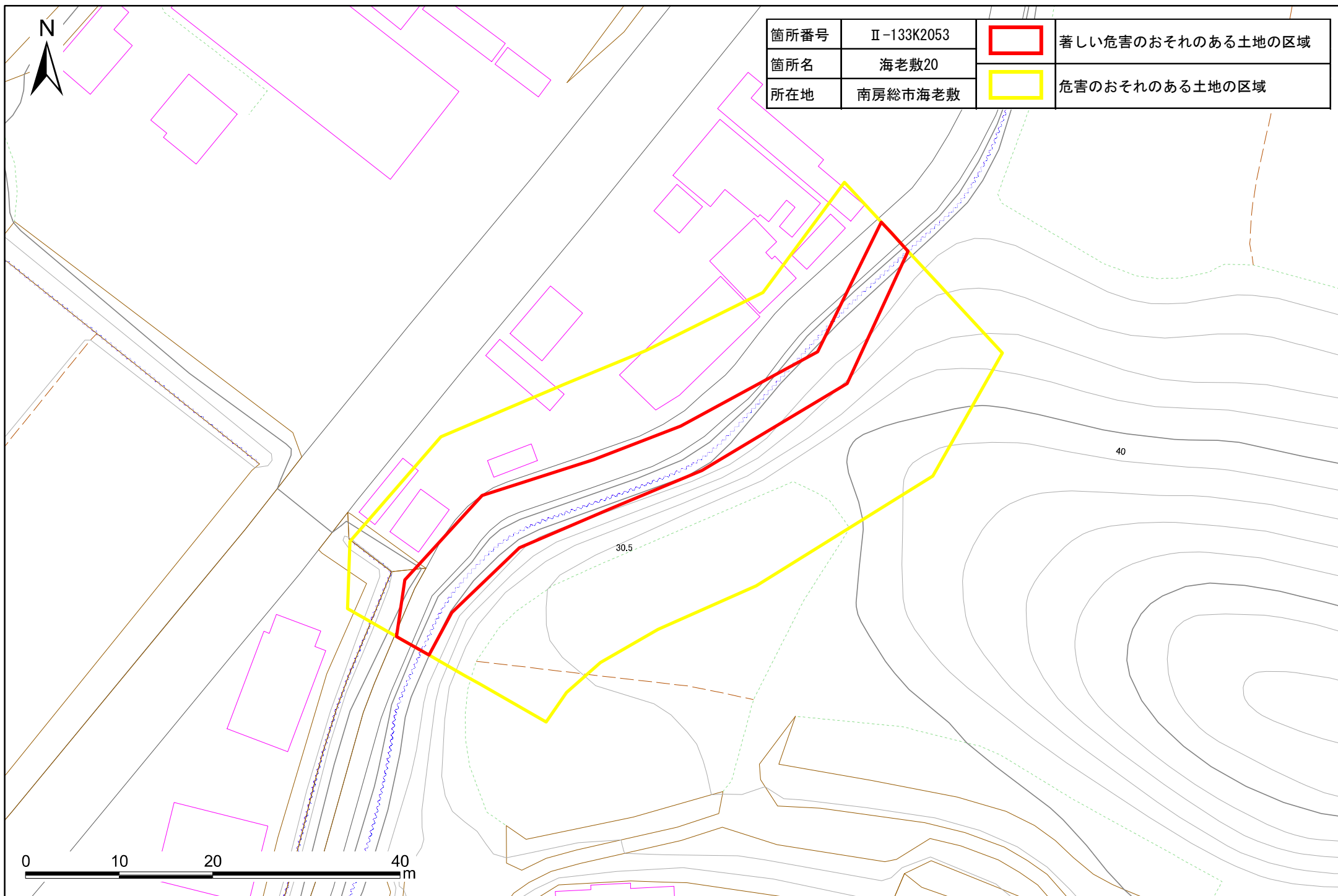


# 土砂災害警戒区域・特別警戒区域図(急傾斜地の崩壊) 海老敷地区



箇所番号	Ⅱ-133K2053		著しい危害のおそれのある土地の区域
箇所名	海老敷20		危害のおそれのある土地の区域
所在地	南房総市海老敷		



# 土砂災害警戒区域・特別警戒区域図(急傾斜地の崩壊) 海老敷地区

