
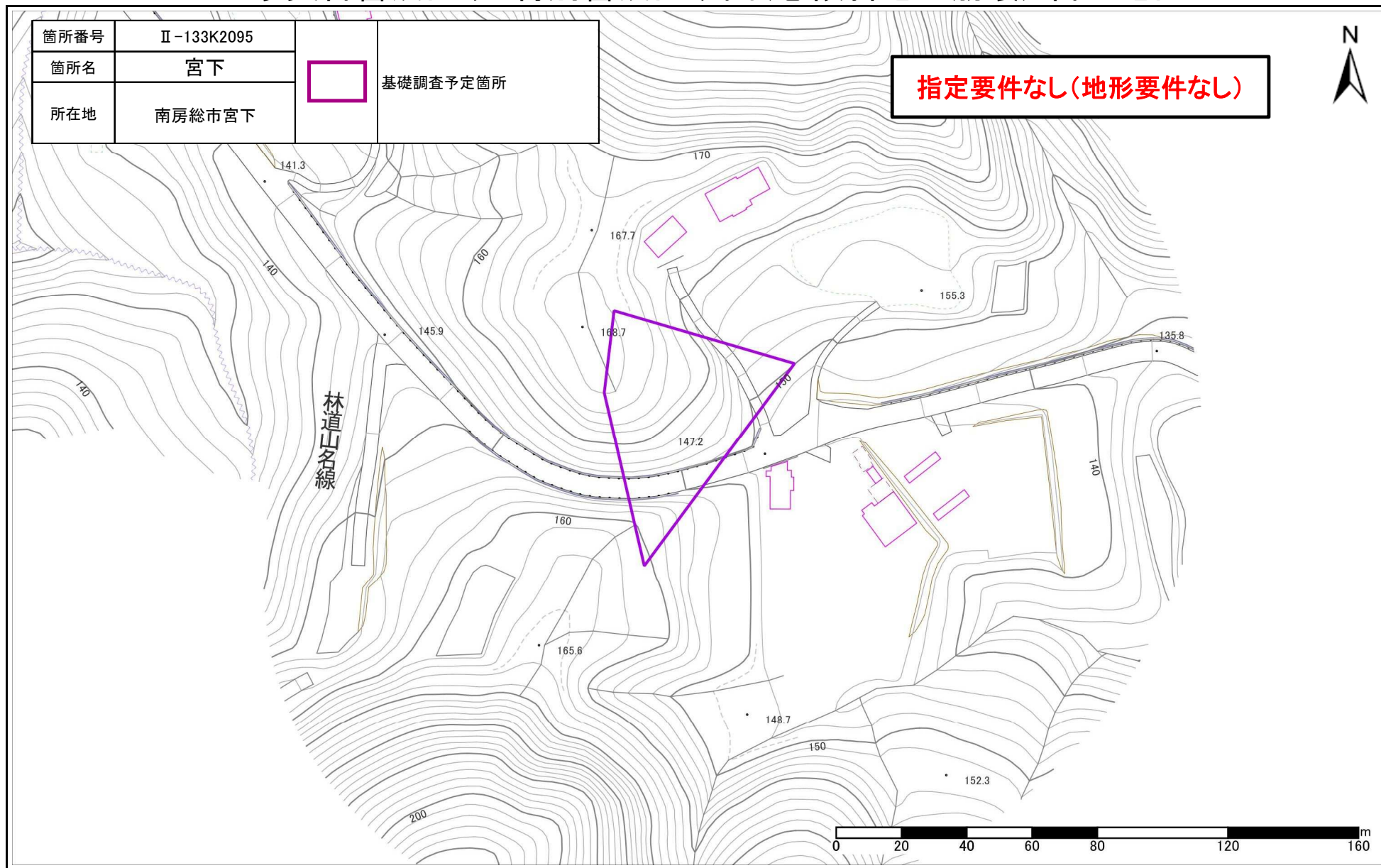



土砂災害警戒区域・特別警戒区域図(急傾斜地の崩壊) 宮下地区

箇所番号	Ⅱ-133K2095		基礎調査予定箇所
箇所名	宮下		
所在地	南房総市宮下		

指定要件なし(地形要件なし)



土砂災害警戒区域・特別警戒区域図(急傾斜地の崩壊) 宮下地区

箇所番号	Ⅱ-133K2095		基礎調査予定箇所
箇所名	宮下		
所在地	南房総市宮下		

指定要件なし(地形要件なし)

