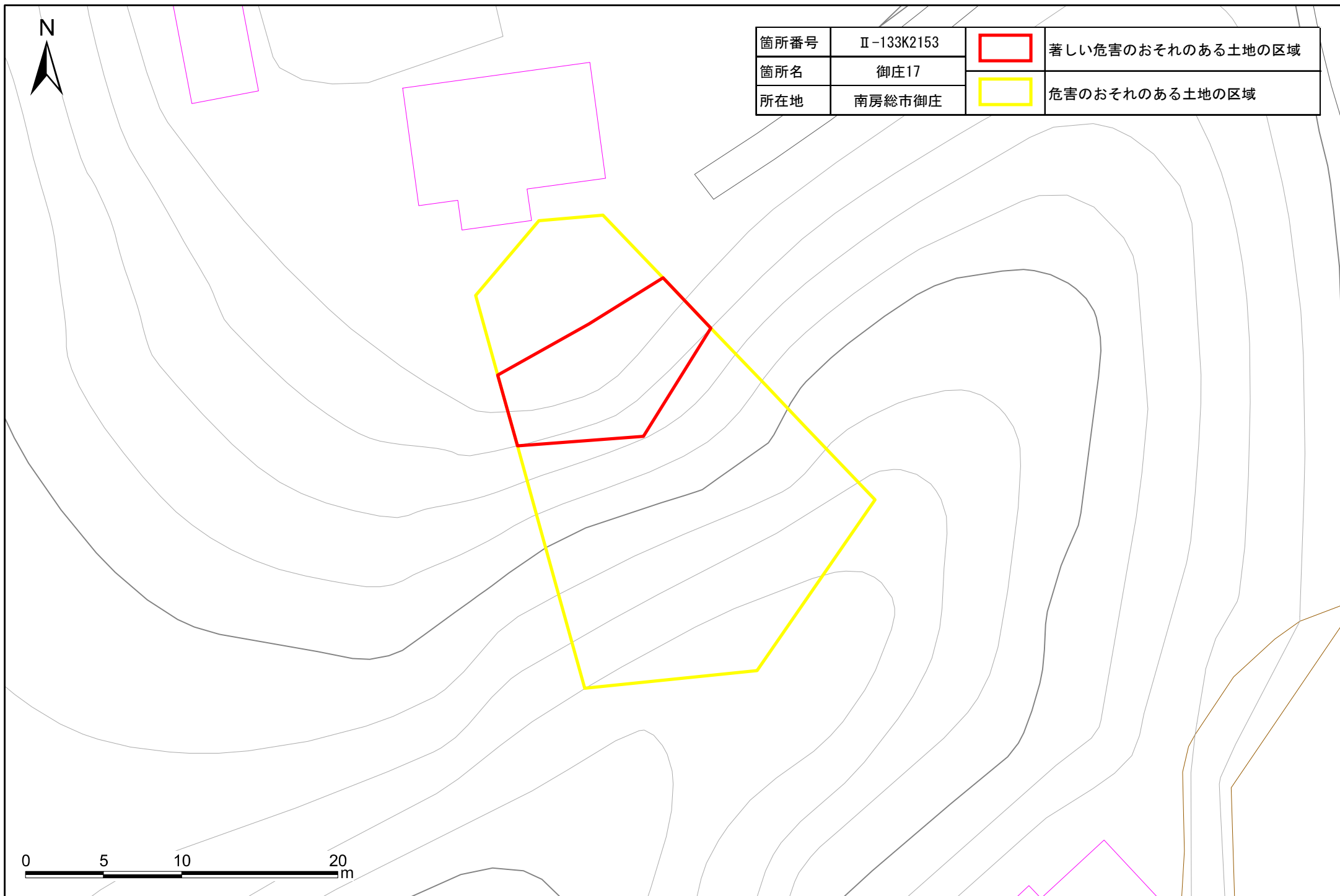


土砂災害警戒区域・特別警戒区域図(急傾斜地の崩壊) 御庄地区





箇所番号	Ⅱ-133K2153		著しい危害のおそれのある土地の区域
箇所名	御庄17		危害のおそれのある土地の区域
所在地	南房総市御庄		

0 5 10 20
m



土砂災害警戒区域・特別警戒区域図(急傾斜地の崩壊) 御庄地区



箇所番号	Ⅱ-133K2153		著しい危害のおそれのある土地の区域
箇所名	御庄17		危害のおそれのある土地の区域
所在地	南房総市御庄		

0 5 10 20
m

