
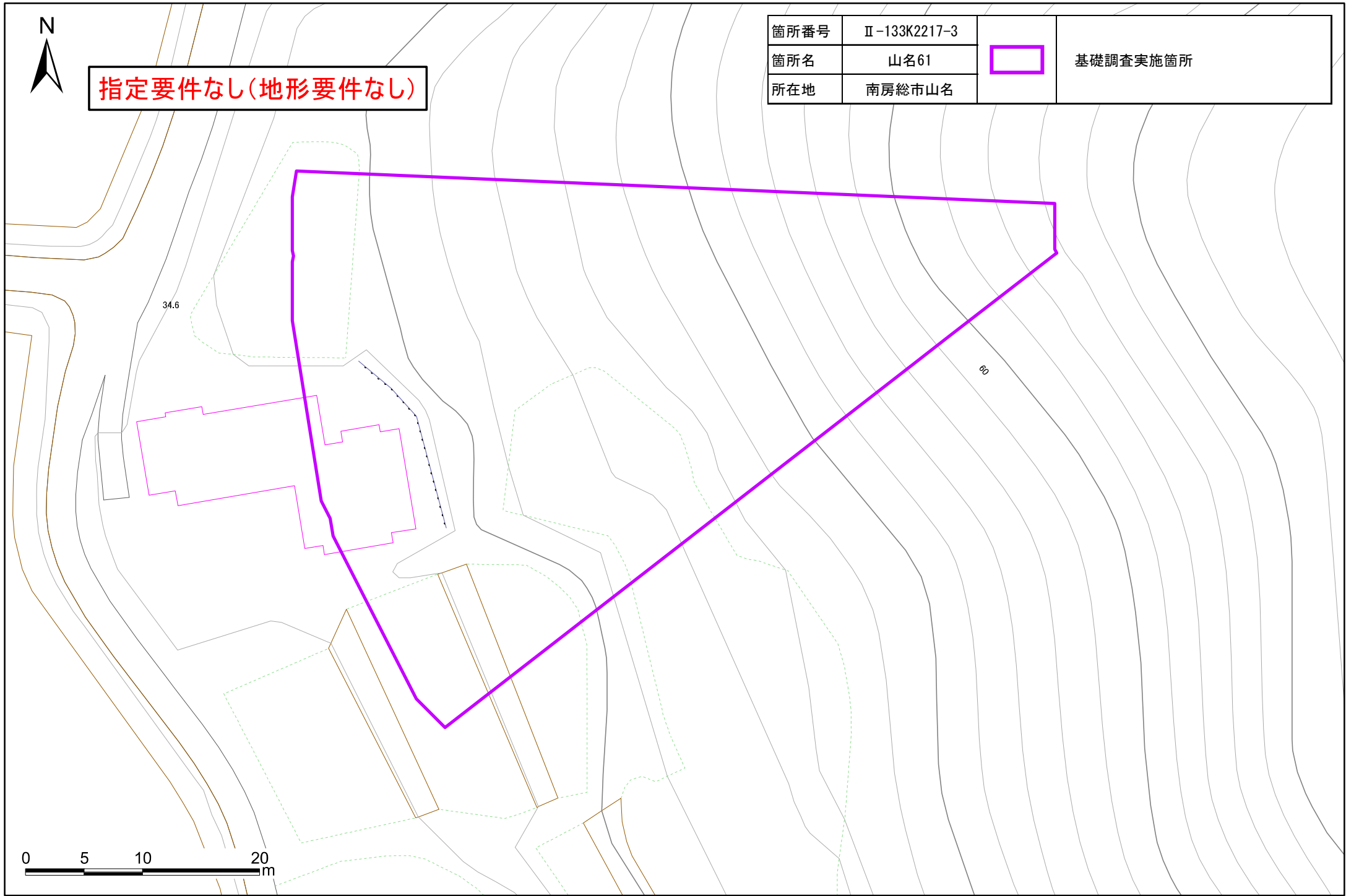
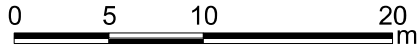


土砂災害防止法に基づく基礎調査 山名地区



指定要件なし(地形要件なし)


箇所番号	Ⅱ-133K2217-3		基礎調査実施箇所
箇所名	山名61		
所在地	南房総市山名		



土砂災害防止法に基づく基礎調査 山名地区



指定要件なし(地形要件なし)

箇所番号	Ⅱ-133K2217-3		基礎調査実施箇所
箇所名	山名61		
所在地	南房総市山名		

0 5 10 20
m

