
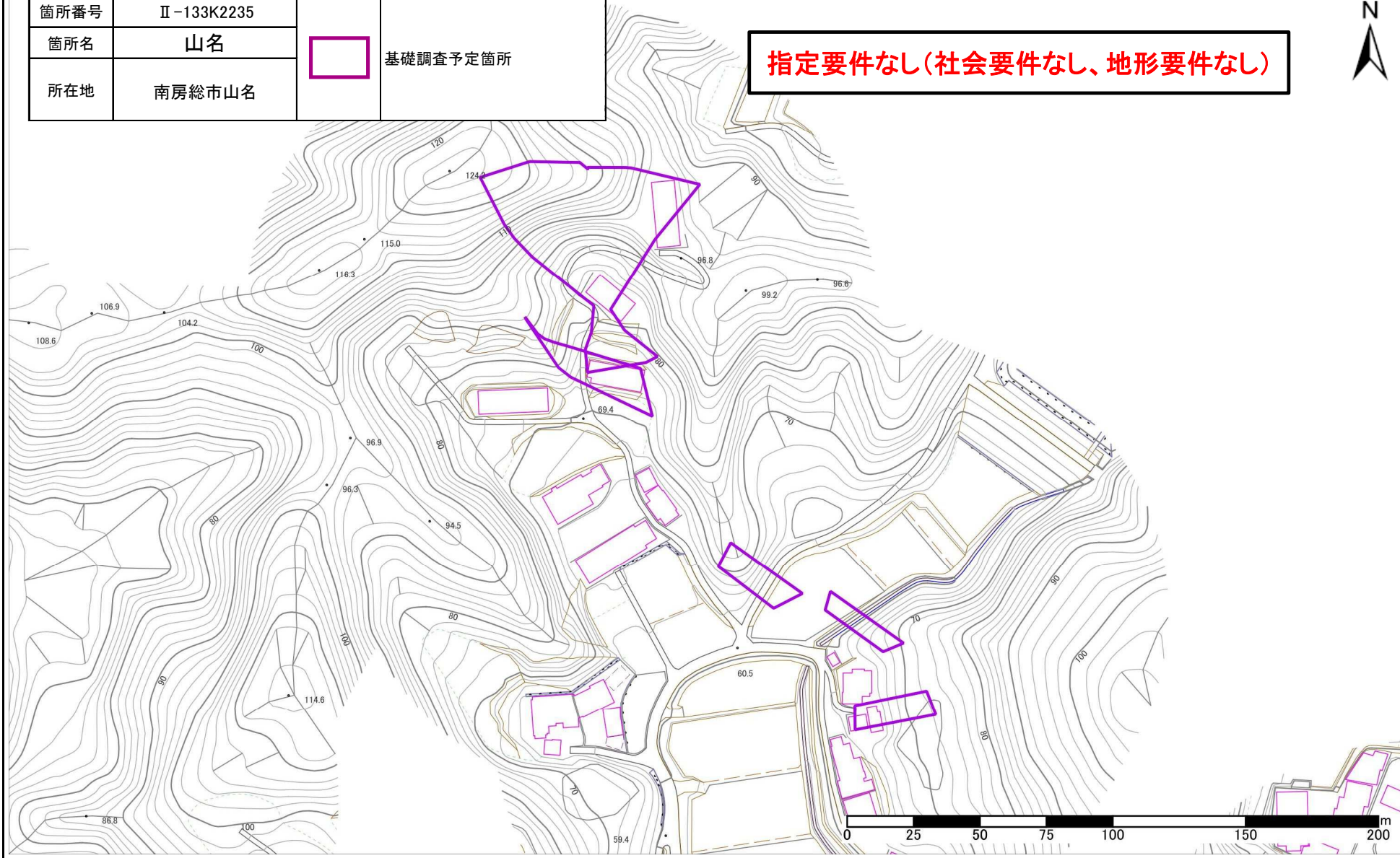



土砂災害警戒区域・特別警戒区域図(急傾斜地の崩壊) 山名地区

箇所番号	Ⅱ-133K2235		基礎調査予定箇所
箇所名	山名		
所在地	南房総市山名		

指定要件なし(社会要件なし、地形要件なし)



土砂災害警戒区域・特別警戒区域図(急傾斜地の崩壊) 山名地区

箇所番号	Ⅱ-133K2235		基礎調査予定箇所
箇所名	山名		
所在地	南房総市山名		

指定要件なし(社会要件なし、地形要件なし)

