


# 土砂災害警戒区域・特別警戒区域図(急傾斜地の崩壊) 上滝田地区

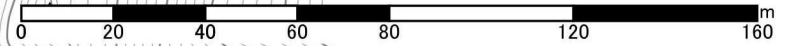
箇所番号	Ⅱ-133K2272		基礎調査予定箇所
箇所名	上滝田		
所在地	南房総市上滝田		

**指定要件なし(社会要件なし)**




真名板集落センター

43.5



# 土砂災害警戒区域・特別警戒区域図(急傾斜地の崩壊) 上滝田地区

箇所番号	Ⅱ-133K2272		基礎調査予定箇所
箇所名	上滝田		
所在地	南房総市上滝田		

指定要件なし(社会要件なし)

