
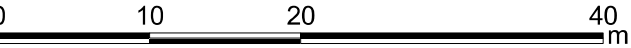


土砂災害防止法に基づく基礎調査 上堀地区



指定要件なし(地形要件なし)

箇所番号	Ⅱ-133K2289-1		基礎調査実施箇所
箇所名	上堀10		
所在地	南房総市上堀、館山市正木		



43.1

34.2

27.1

土砂災害防止法に基づく基礎調査 上堀地区

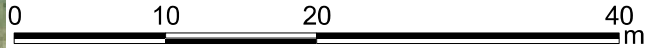


指定要件なし(地形要件なし)

箇所番号	Ⅱ-133K2289-1
箇所名	上堀10
所在地	南房総市上堀、館山市正木




基礎調査実施箇所

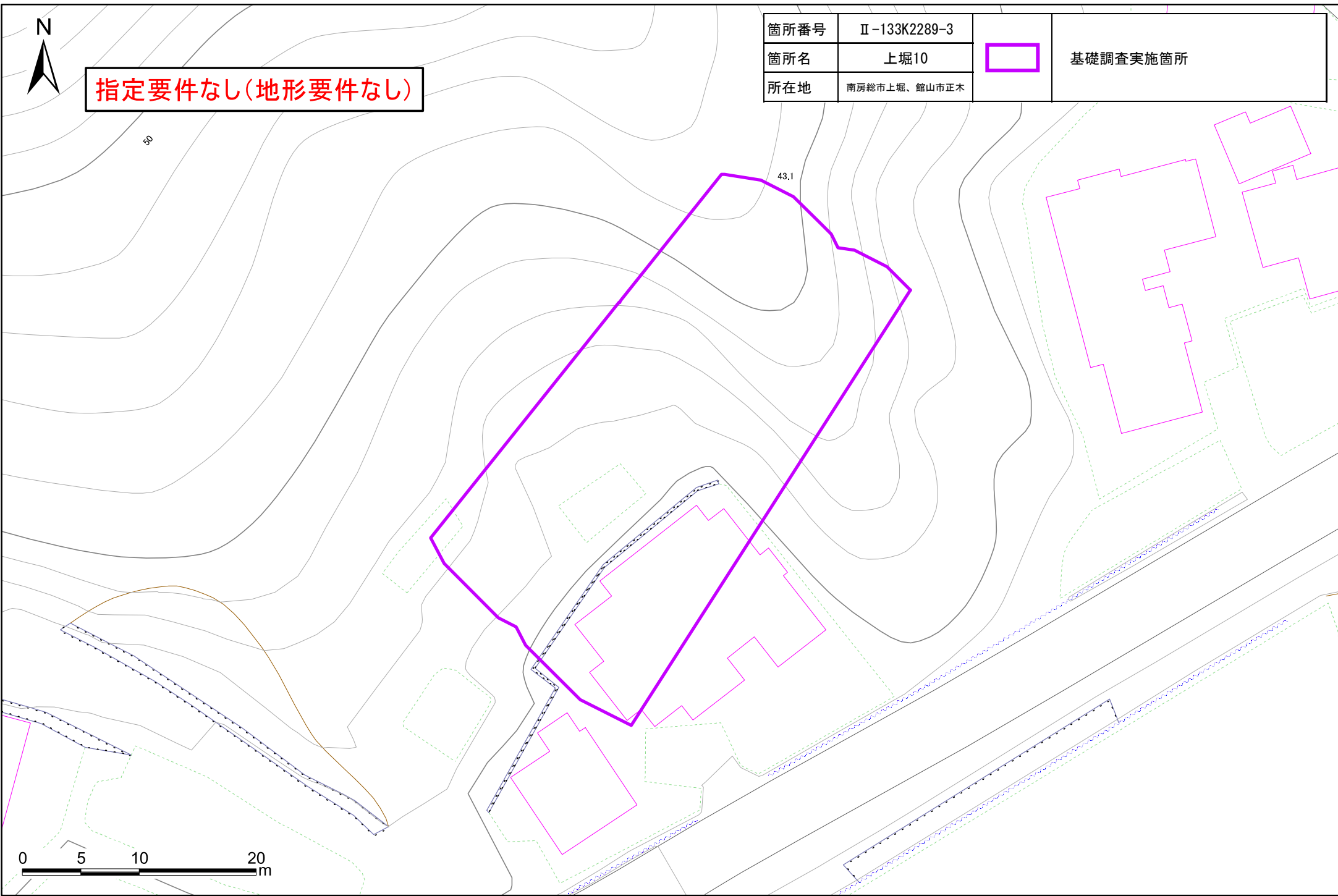


土砂災害防止法に基づく基礎調査 上堀地区



指定要件なし(地形要件なし)


箇所番号	Ⅱ-133K2289-3		基礎調査実施箇所
箇所名	上堀10		
所在地	南房総市上堀、館山市正木		



土砂災害防止法に基づく基礎調査 上堀地区



指定要件なし(地形要件なし)

箇所番号	Ⅱ-133K2289-3		基礎調査実施箇所
箇所名	上堀10		
所在地	南房総市上堀、館山市正木		

