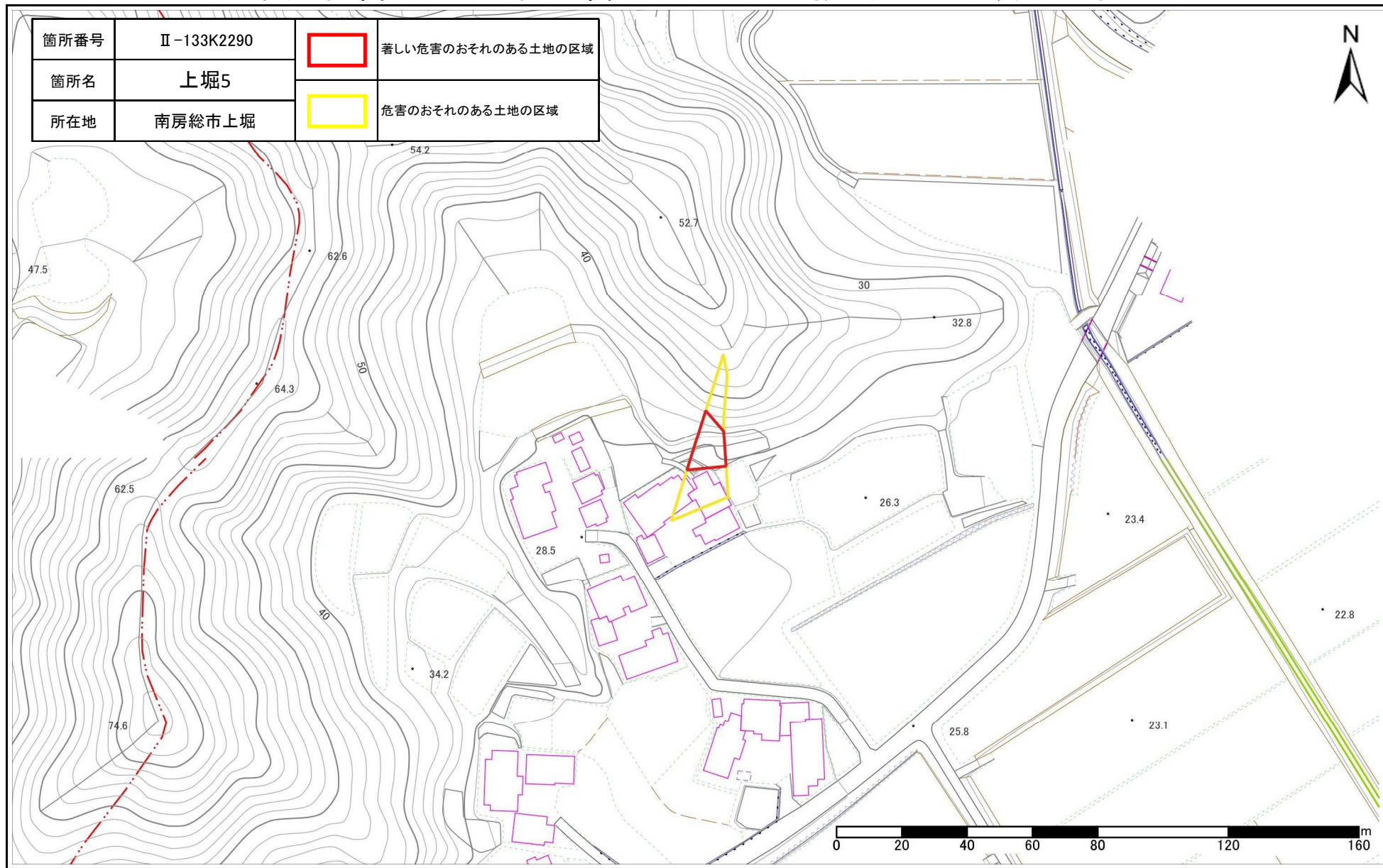




# 土砂災害警戒区域・特別警戒区域図(急傾斜地の崩壊) 上堀地区





# 土砂災害警戒区域・特別警戒区域図(急傾斜地の崩壊) 上堀地区

箇所番号	Ⅱ-133K2290		著しい危害のおそれのある土地の区域
箇所名	上堀5		危害のおそれのある土地の区域
所在地	南房総市上堀		

