

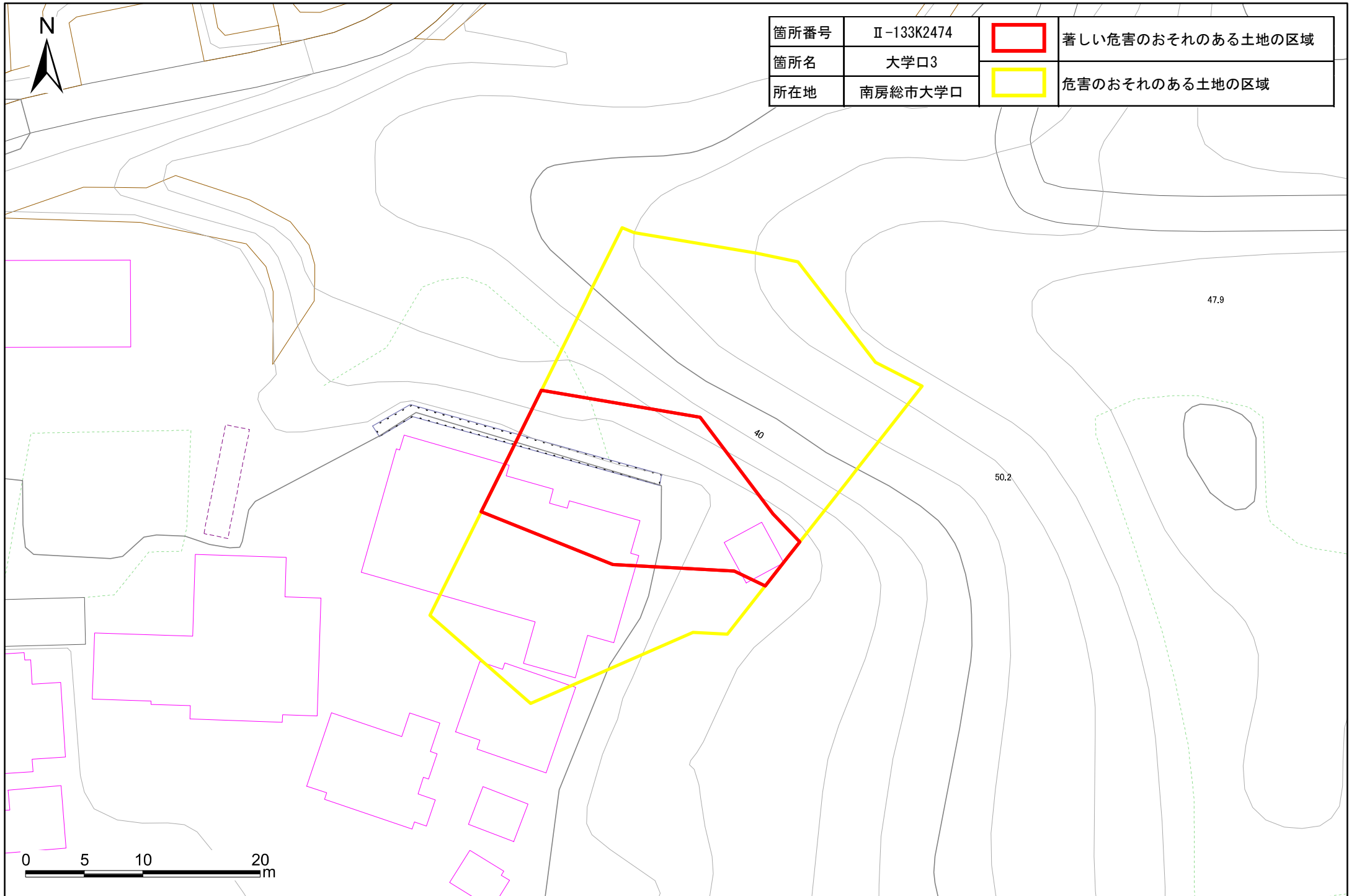


土砂災害警戒区域・特別警戒区域図(急傾斜地の崩壊) 大学口地区



箇所番号	Ⅱ-133K2474		著しい危害のおそれのある土地の区域
箇所名	大学口3		危害のおそれのある土地の区域
所在地	南房総市大学口		



土砂災害警戒区域・特別警戒区域図(急傾斜地の崩壊) 大学口地区

